

Förderung von Maßnahmen zum Schutz und zur Entwicklung von Mooren Projekte von 2000 - 2008



Diese Projekte wurden mit Mitteln des Europäischen Ausrichtungs- und Garantiefonds für die Landwirtschaft (EAGFL) sowie mit Mitteln aus dem Haushalt des Ministeriums für Landwirtschaft, Umwelt und Verbraucherschutz Mecklenburg-Vorpommern finanziert.

Renaturierung Polder Klaber

Projektumsetzung:

Wasser- und Bodenverband
„Nebel“

Fläche und Lage:

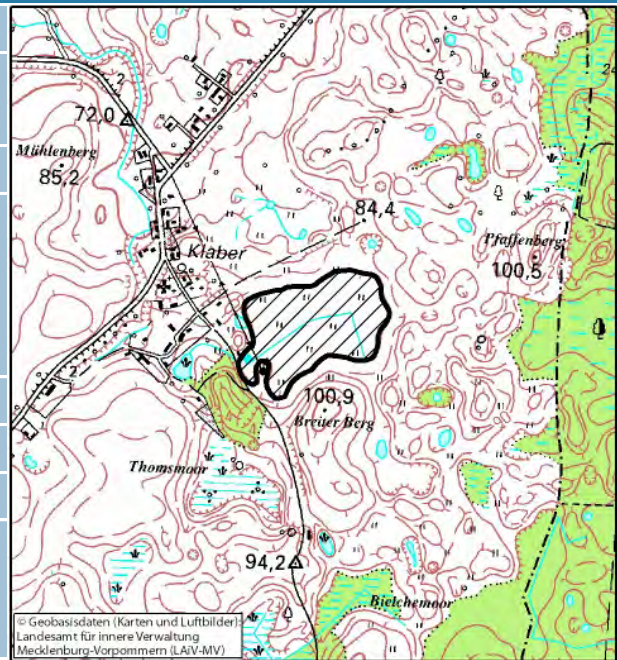
12,10 ha, im Südosten des Landkreises Güstrow,
10 km südwestlich von Teterow

Laufzeit

2000 - 2004

Ergebnis:

Plangenehmigung vom 27.05.2002
Naturentwicklung auf 12,10 ha



Moorrenaturierung „Grenztalmoor“

Projektumsetzung:

Landgesellschaft Mecklenburg-
Vorpommern GmbH

Fläche und Lage:

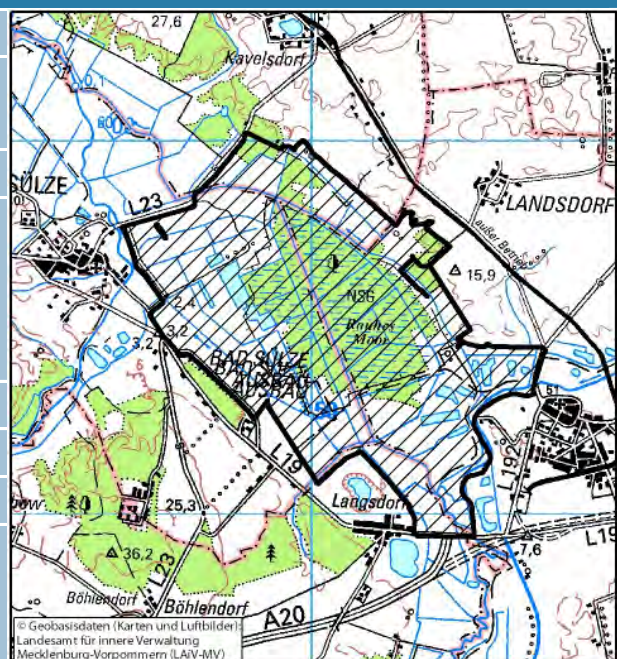
616 ha, im Westen des Landkreises Nordvor-
pommern auf der Wasserscheide zwischen
Recknitz und Trebel, zwischen Bad Sülze und
Tribsees

Laufzeit

2000 - 2007

Ergebnis:

Wasserrechtliche Erlaubnis vom
20./24.07.2001
Naturentwicklung auf 616,00 ha



Moorrenaturierung „Zehlendorfer Moor“

Projektumsetzung:

Wasser- und Bodenverband
„Nebel“

Fläche und Lage:

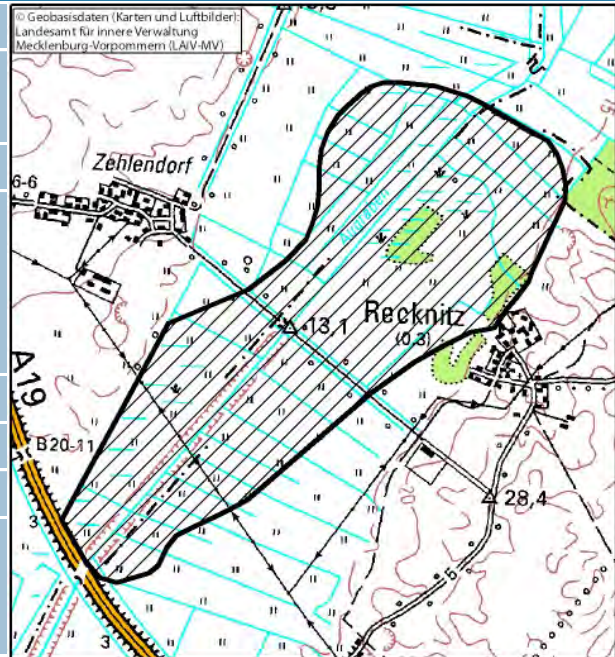
208,70 ha, im Landkreis Güstrow, 1 km östlich des Ortes Zehlendorf, im zentralen Recknitz-Augraben-Talsystem

Laufzeit

2000 - 2005

Ergebnis:

Plangenehmigung vom 16.05.2003
Naturentwicklung auf 208,70 ha



Moorrenaturierung „Ochsendam“

Projektumsetzung:

Landgesellschaft Mecklenburg-
Vorpommern mbh

Fläche und Lage:

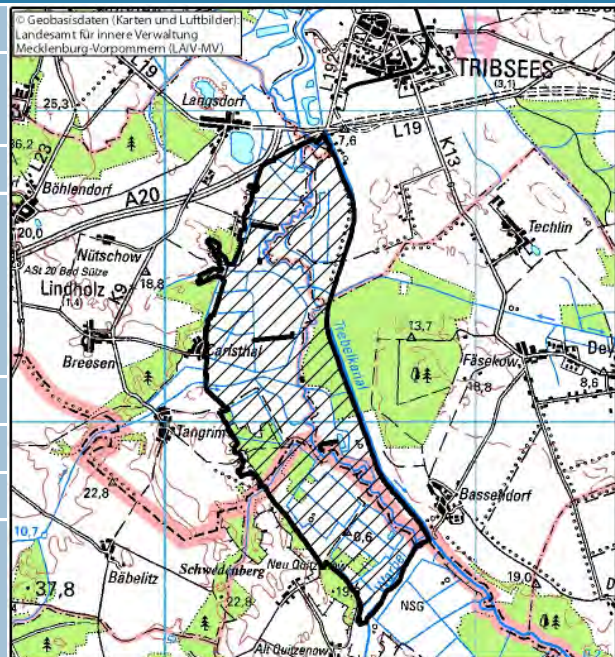
509,04 ha, im Westen des Landkreises Nordvorpommern, im Mittellauf der Trebel südlich der Stadt Tribsees

Laufzeit

2000 - 2006

Ergebnis:

Wasserrechtliche Erlaubnis vom 11.06.2002
Naturentwicklung auf 509,04 ha



Renaturierung Polder Kagenow - Nord

Projektumsetzung:

Wasser- und Bodenverband
„Untere Peene“

Fläche und Lage:

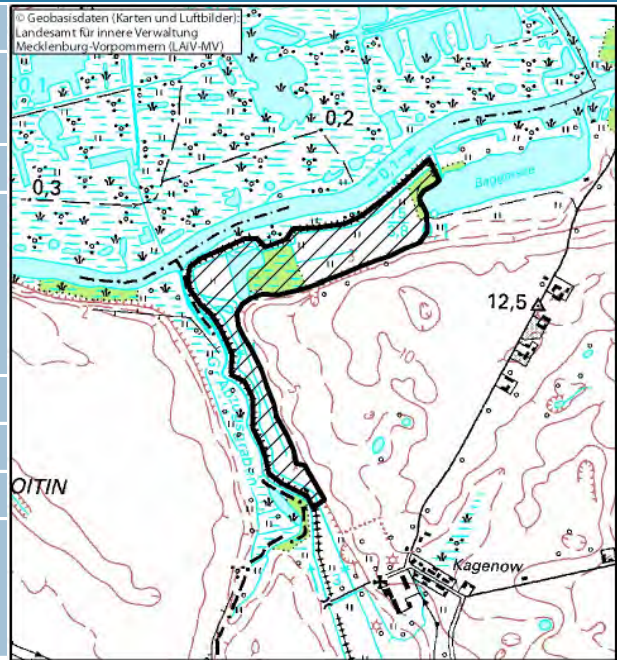
23,50 ha, im Westen des Landkreises Ostvorpommern, im Mittellauf der Peene, 3 km südlich von Gützkow

Laufzeit

2000 - 2004

Ergebnis:

Plangenehmigung vom 29.08.2002
Naturentwicklung auf 23,50 ha



Renaturierung Polder Priemen

Projektumsetzung:

Wasser- und Bodenverband
„Untere Peene“

Fläche und Lage:

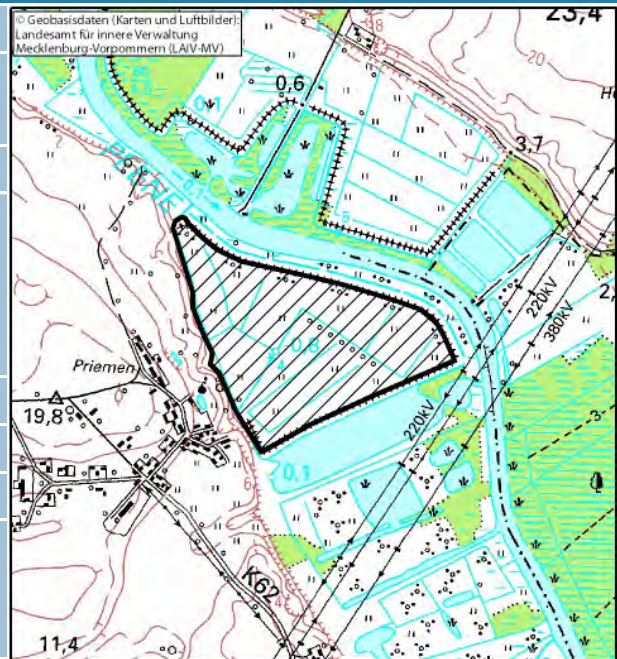
45,36 ha, im Westen des Landkreises Ostvorpommern, im Mittellauf der Peene, 3 km südöstlich von Gützkow und direkt nördlich von Priemen

Laufzeit

2000 - 2004

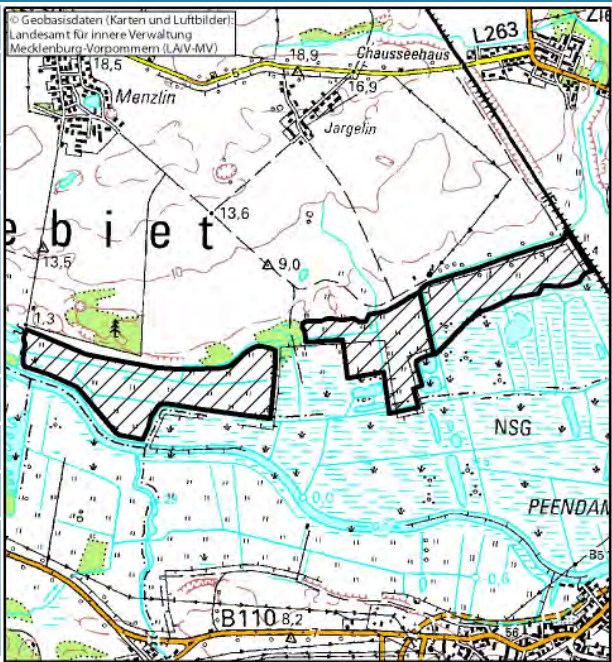
Ergebnis:

Plangenehmigung vom 29.08.2002
Naturentwicklung auf 45,36 ha



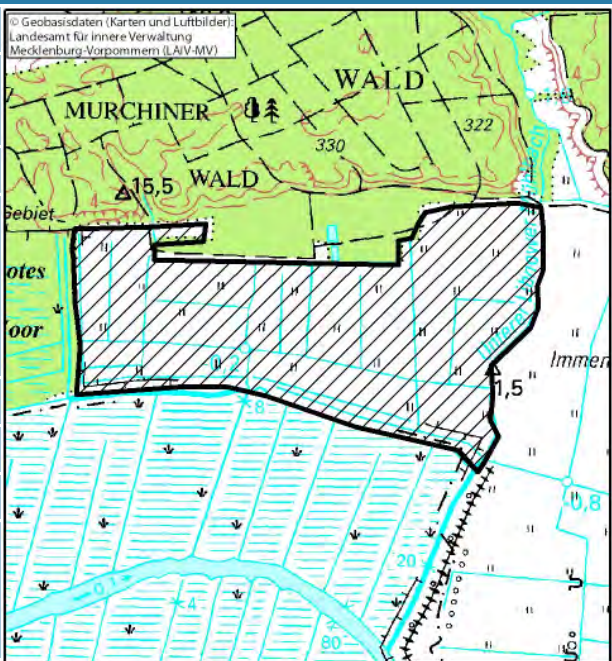
Renaturierung Polder Menzlin, Jargelin und Ziethen II

<i>Projektumsetzung:</i>
Wasser- und Bodenverband „Untere Peene“
<i>Fläche und Lage:</i>
158,00 ha, im Landkreis Ostvorpommern, im Mittellauf der Peene, 3 km nordwestlich der Stadt Anklam
<i>Laufzeit</i>
2000 - 2004
<i>Ergebnis:</i>
Plangenehmigung vom 29.08.2002 Naturentwicklung auf 158,00 ha



Renaturierung Polder Murchiner Wiesen

<i>Projektumsetzung:</i>
Wasser- und Bodenverband „Untere Peene“
<i>Fläche und Lage:</i>
178,00 ha, im Landkreis Ostvorpommern, im Mittellauf der Peene, 3 km nordöstlich der Stadt Anklam
<i>Laufzeit</i>
2000 - 2004
<i>Ergebnis:</i>
Plangenehmigung vom 29.08.2002 Naturentwicklung auf 178,00 ha



Renaturierung Polder Pentin

Projektumsetzung:

Wasser- und Bodenverband
„Untere Peene“

Fläche und Lage:

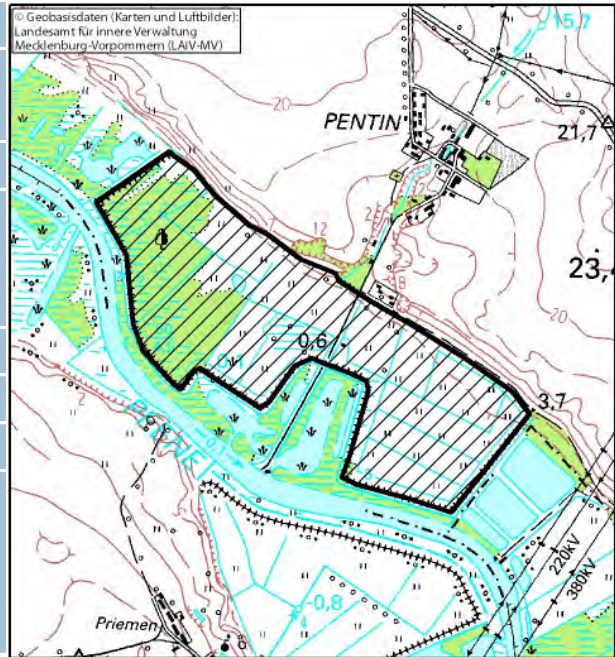
67,00 ha, im Westen des Landkreises Ostvorpommern, im Mittellauf der Peene, 3 km südöstlich von Gützkow, südlich von Pentin

Laufzeit

2000 - 2004

Ergebnis:

Plangenehmigung vom 29.08.2002
Naturentwicklung auf 67,00 ha



Renaturierung Polder Beestland und Wendewiesen

Projektumsetzung:

Wasser- und Bodenverband
„Mittlere Peene“

Fläche und Lage:

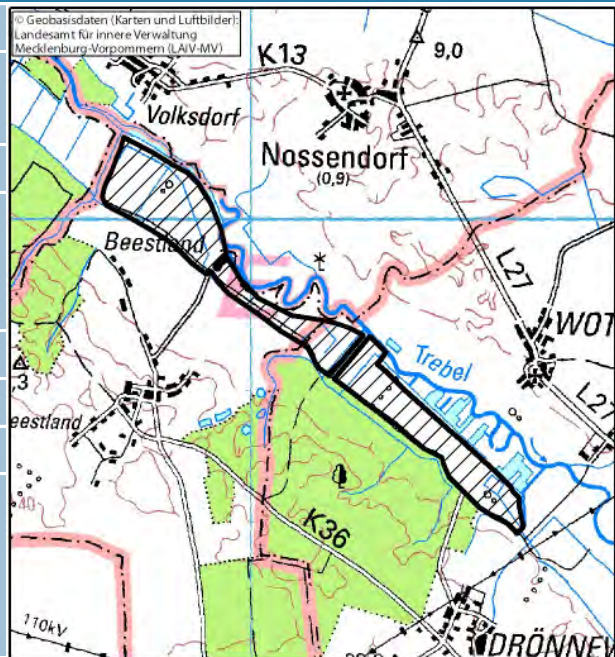
265,78 ha, im Landkreis Demmin, am Unterlauf der Trebel, nordwestlich von Demmin

Laufzeit

2000 - 2007

Ergebnis:

Planfeststellungsbeschluss vom 10.03.2003
Naturentwicklung auf 265,78 ha



Schaffung freier Vorflut im Polder Gürtiz

Projektumsetzung:

Wasser- und Bodenverband
„Untere Elde“

Fläche und Lage:

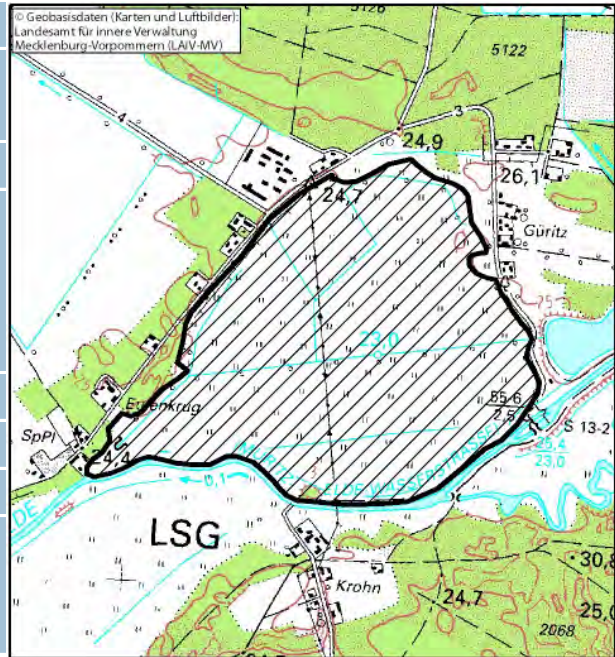
95,00 ha, im Südosten des Landkreises Ludwigslust, im mittleren Eldetal an der Müritz-Elde-Wasserstraße, 8 km südlich von Ludwigslust, westlich des Ortes Gürtiz

Laufzeit

2000 - 2004

Ergebnis:

Plangenehmigung vom 24.07.2003
Angepasste landwirtschaftliche Nutzung auf 95,00 ha



Renaturierung Polder Diekenwiese

Projektumsetzung:

Gemeinde Ankershagen
Amt Penzliner Land

Fläche und Lage:

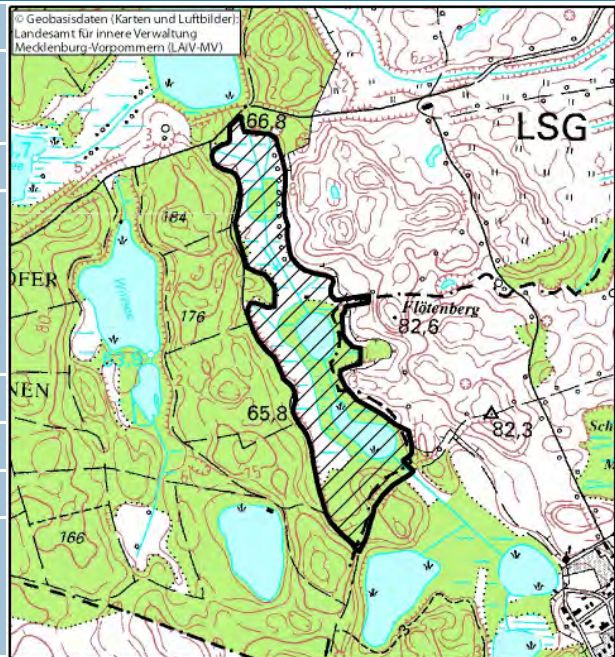
27,86 ha, im Osten des Landkreises Müritz, im Havelquellgebiet, südwestlich der Ortslage Ankershagen

Laufzeit

2001 - 2005

Ergebnis:

Wasserrechtliche Erlaubnisse vom 12.05.2003
und 07.10.2004
Naturentwicklung auf 27,86 ha



Schaffung freier Vorflut in den westlichen Lewitzpoldern

Projektskizze:

Wasser- und Bodenverband
„Untere Elde“

Fläche und Lage:

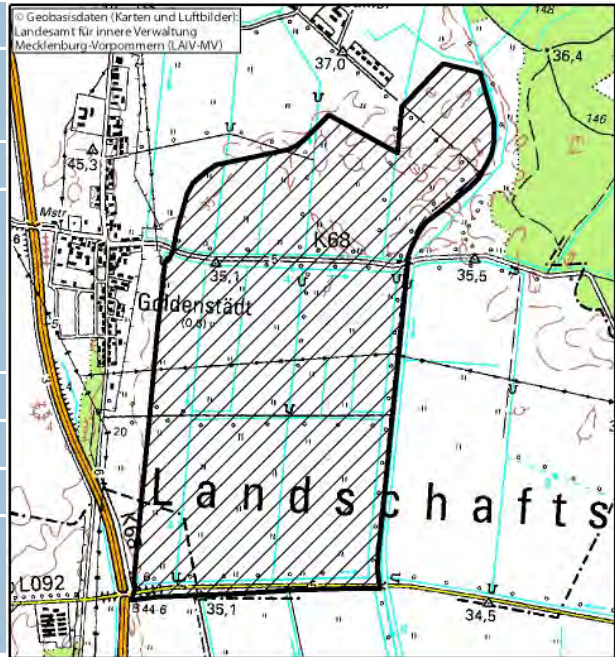
806,00 ha, am Westrand der Lewitz in den Landkreisen Parchim und Ludwigslust, nordwestlich der Stadt Neustadt-Glewe und südwestlich der Ortslage Goldenstädt

Laufzeit

2001 - 2008

Ergebnis:

Plangenehmigung vom 12.06.2006
Angepasste landwirtschaftliche Nutzung auf 806,00 ha



Renaturierung Polder Zarnekow-Upost

Projektskizze:

Landgesellschaft Mecklenburg-Vorpommern mbH

Fläche und Lage:

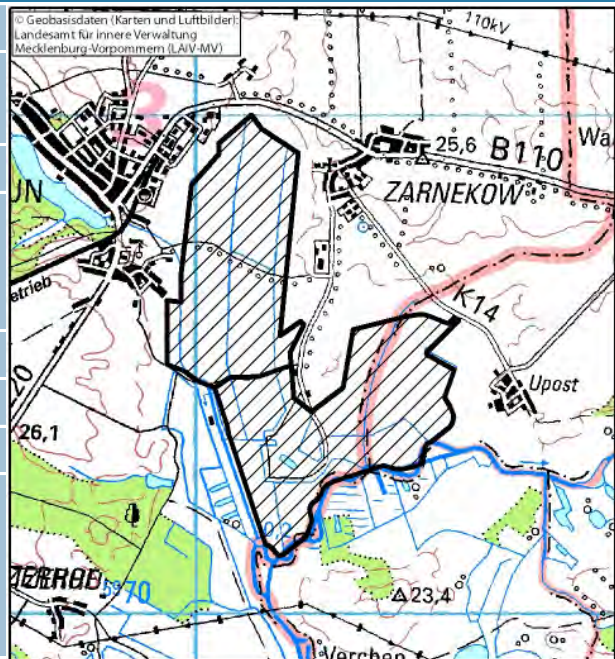
278,16 ha, im Landkreis Demmin, südöstlich der Stadt Dargun, unmittelbar nördlich der Peene

Laufzeit

2001 - 2005

Ergebnis:

Planfeststellungsbeschluss vom 04.05.2004
Naturentwicklung auf 278,16 ha



Renaturierung Polder Kamp

Projektumsetzung:

Kreisverwaltung OVP der Landrat

Fläche und Lage:

371,00 ha, im Landkreis Ostvorpommern, im südlichen Peeneästuar, östlich der Stadt Anklam

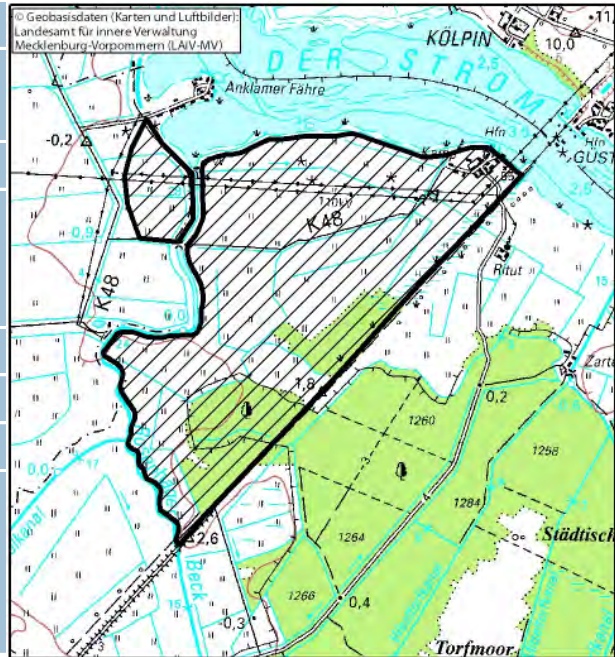
Laufzeit

2001 - 2008

Ergebnis:

Planfeststellungsbeschluss vom 14.09.2005 i.d.F. vom 16.06.2008

Naturentwicklung auf 371,00 ha



Renaturierung Polder Zeitlow

Projektumsetzung:

Landgesellschaft Mecklenburg-Vorpommern mbH

Fläche und Lage:

89,00 ha, im Landkreis Demmin, westlich der Ortslage Zeitlow, am Südufer der Peene

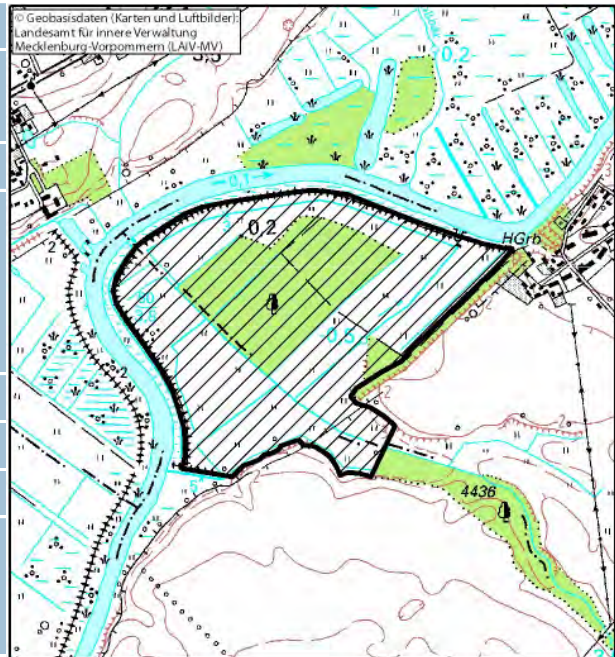
Laufzeit

2002 - 2005

Ergebnis:

Planfeststellungsbeschluss vom 15.07.2004

Naturentwicklung auf 89,00 ha



Renaturierung Polder Leussin

Projektumsetzung:

Landgesellschaft Mecklenburg-Vorpommern mbH

Fläche und Lage:

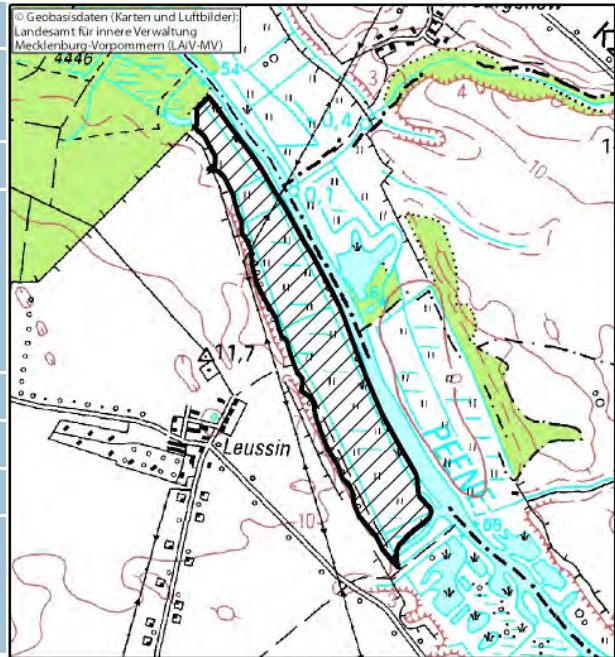
65,72 ha, im Landkreis Demmin, nordwestlich der Stadt Jarmen, am Südufer der Peene

Laufzeit

2002 - 2005

Ergebnis:

Planfeststellungsbeschluss vom 03.12.2004
Naturentwicklung auf 65,72 ha



Renaturierung Polder Sophienhof

Projektumsetzung:

Landgesellschaft Mecklenburg-Vorpommern mbH

Fläche und Lage:

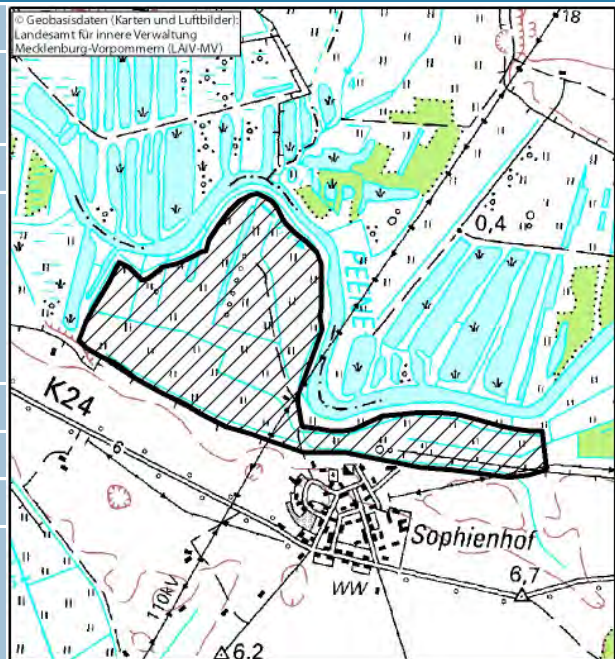
117,00 ha, im Landkreis Demmin, südöstlich der Stadt Loitz, am Südufer der Peene

Laufzeit

2002 - 2005

Ergebnis:

Planfeststellungsbeschluss vom 15.07.2004
Naturentwicklung auf 117,00 ha



Renaturierung Polder Neuendorf

Projektumsetzung:

Landgesellschaft Mecklenburg-Vorpommern mbH

Fläche und Lage:

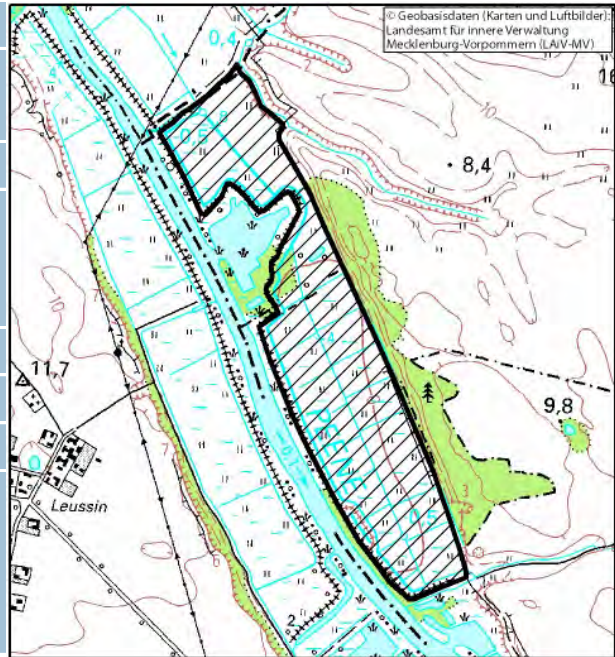
50,39 ha, im Landkreis Ostvorpommern, westlich der Stadt Jarmen, am Nordufer der Peene

Laufzeit

2002 - 2005

Ergebnis:

Planfeststellungsbeschluss vom 28.10.2004
Naturentwicklung auf 50,39 ha



Renaturierung Polder Neukalen-Salem

Projektumsetzung:

Landgesellschaft Mecklenburg-Vorpommern mbH

Fläche und Lage:

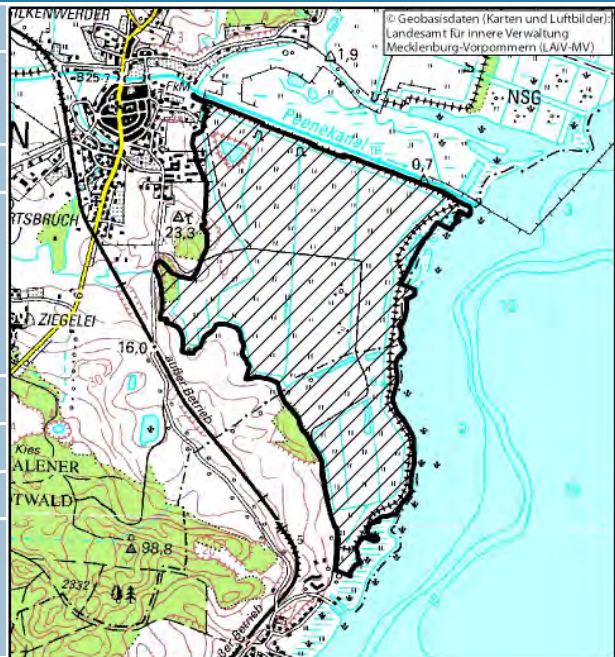
260,00 ha, im Landkreis Demmin am Kummerower See

Laufzeit

2005 - 2008

Ergebnis:

Planfeststellungsbeschluss vom 18.06.2006
Naturentwicklung auf 260,00 ha



Renaturierung und Wasserstandsanhebung Polder Gorschendorf

Projektumsetzung:

Landgesellschaft Mecklenburg-Vorpommern mbH

Fläche und Lage:

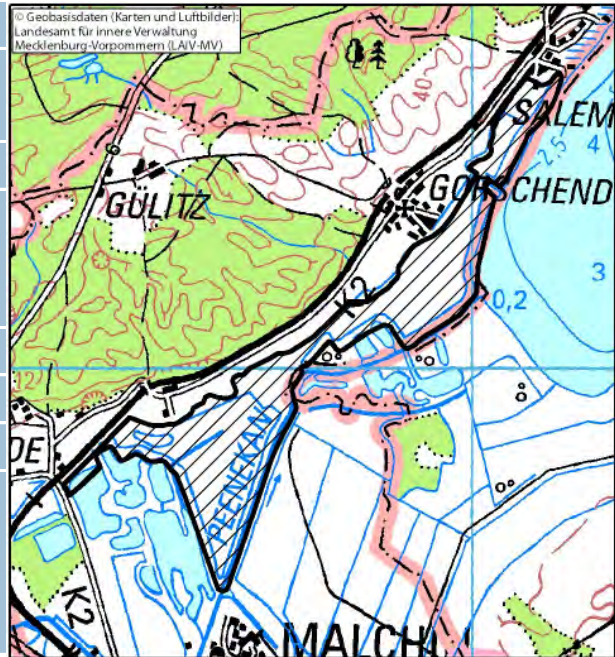
193,50 ha, im Landkreis Demmin, nördlich der Stadt Malchin am Kummerower See

Laufzeit

2005 - 2008

Ergebnis:

Planfeststellungsbeschluss vom 11.06.2007
 Naturentwicklung auf 47,50 ha
 Angepasste landwirtschaftliche Nutzung auf 146,00 ha



Renaturierung Polder Gutow

Projektumsetzung:

Landgesellschaft Mecklenburg-Vorpommern mbH

Fläche und Lage:

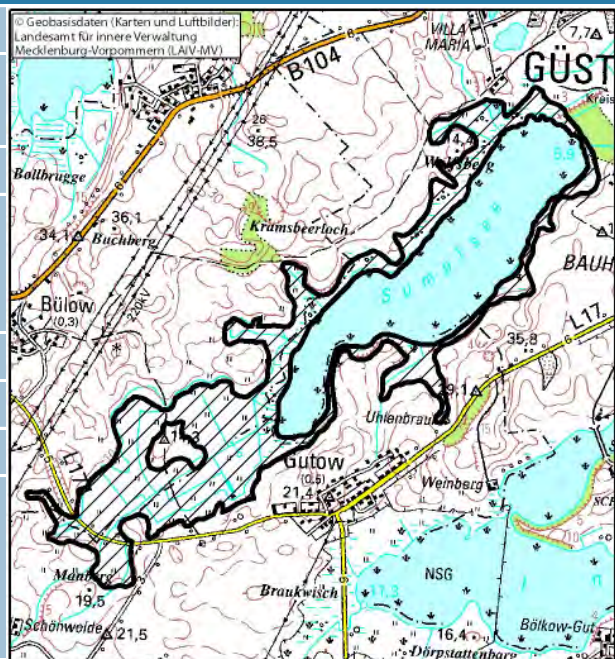
76,93 ha, im Landkreis Güstrow, südwestlich der Stadt Güstrow, angrenzend an den Sumpfsee

Laufzeit

2002 - 2008

Ergebnis:

Planfeststellungsbeschluss vom 26.08.2005
 Naturentwicklung auf 76,93 ha



Renaturierung Nonnenseemoor

Projektumsetzung:

Landgesellschaft Mecklenburg-Vorpommern mbH

Fläche und Lage:

85,56 ha, im Landkreis Rügen, nördlich der Stadt Bergen

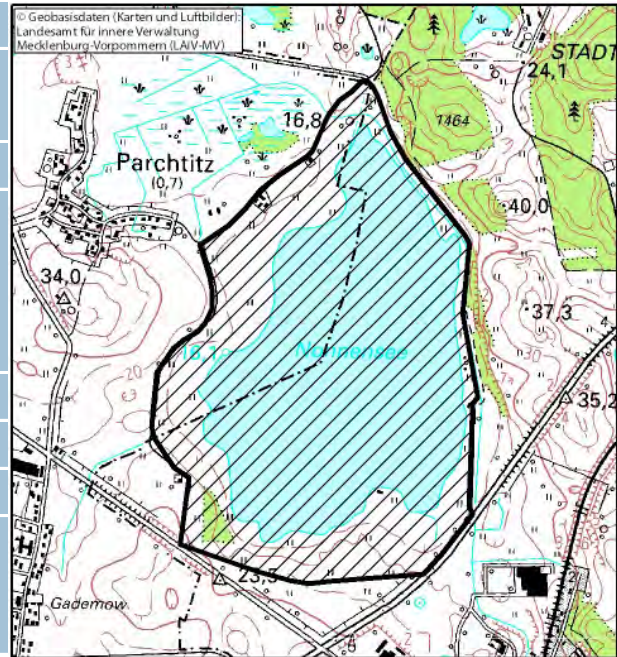
Laufzeit

2005 - 2008

Ergebnis:

Plangenehmigung vom 19.09.2006

Naturentwicklung auf 83,56 ha



Wasserstandserhöhung Zahrenseegebiet

Projektumsetzung:

Förderverein Feldberg-Uckermärkische Seenlandschaft e.V.

Fläche und Lage:

39,90 ha, im Landkreis Mecklenburg-Strelitz, südöstlich des Ortes Dabelow

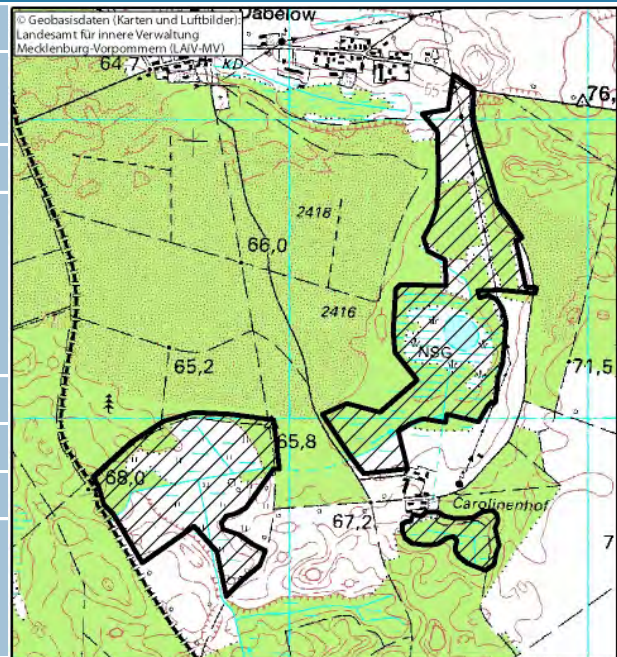
Laufzeit

2005 - 2008

Ergebnis:

Plangenehmigung vom 09.03.2006

Naturentwicklung auf 39,90 ha



Renaturierung Polder Bibow

Projektumsetzung:

Wasser und Bodenverband
„Obere Warnow“

Fläche und Lage:

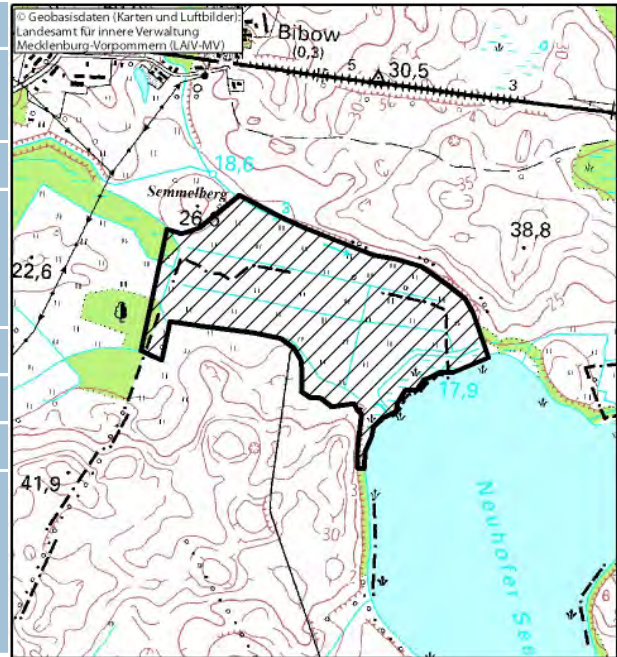
60,00 ha, im Landkreis Nordwest-mecklenburg,
östlich der Ortschaft Ventschow, zwischen dem
Ort Neuhofof und dem Neuhofer See

Laufzeit

2005 - 2008

Ergebnis:

Plangenehmigung vom 14.09.2006
Naturentwicklung auf 60,00 ha



Wasserstandshebung Kleinmoore am Kühlen- und Heidensee im Einzugsgebiet der Warnow

Projektumsetzung:

Wasser- und Bodenverband
„Obere Warnow“

Fläche und Lage:

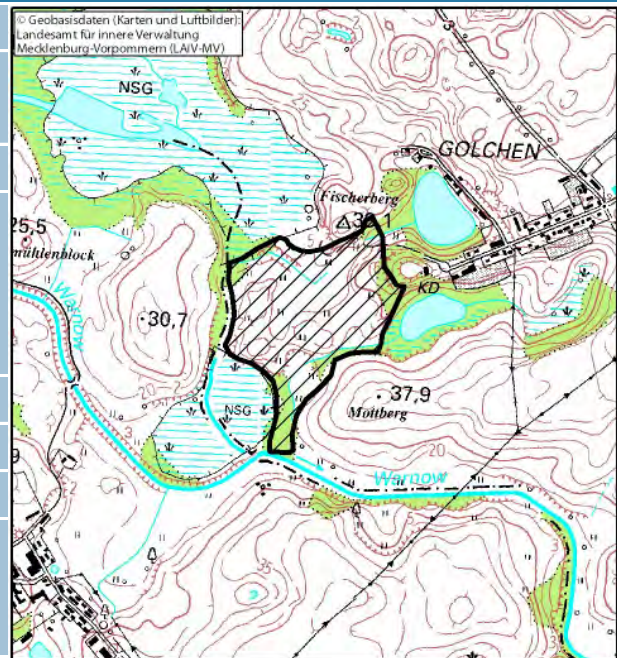
32,00 ha, im Landkreis Parchim, südwestlich der
Stadt Brüel, an der oberen Warnow

Laufzeit

2005 - 2006

Ergebnis:

Plangenehmigung vom 21.11.2005
Naturentwicklung auf 32,00 ha



Renaturierung Untere Trebel

Projektumsetzung:

Wasser- und Bodenverband
„Mittlere Peene“

Fläche und Lage:

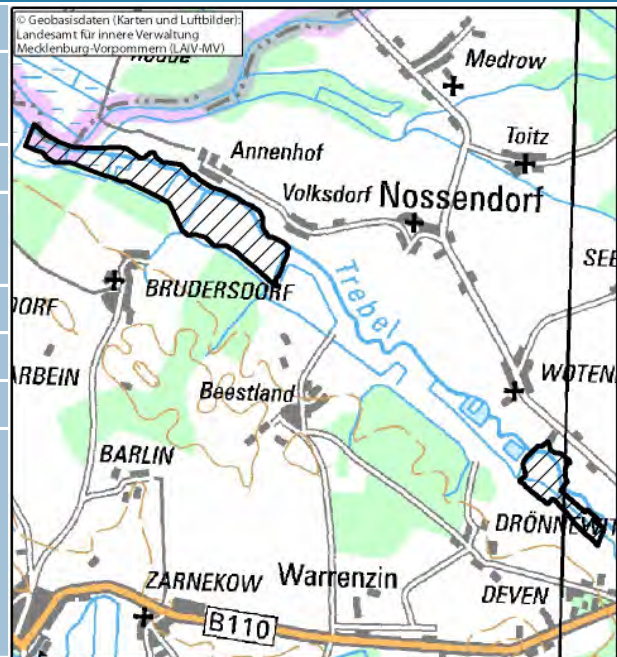
408,00 ha, im Landkreis Demmin, nordwestlich
der Stadt Demmin, am rechten Ufer der Trebel

Laufzeit

2003 - 2008

Ergebnis:

Planfeststellungsbeschluss vom 04.07.2005
(Eichholz) und
02.11.2005 (Bruderstorf)
Naturentwicklung auf 408,00 ha



Renaturierung Polder Redentin

Projektumsetzung:

Landgesellschaft Mecklenburg-
Vorpommern mbH

Fläche und Lage:

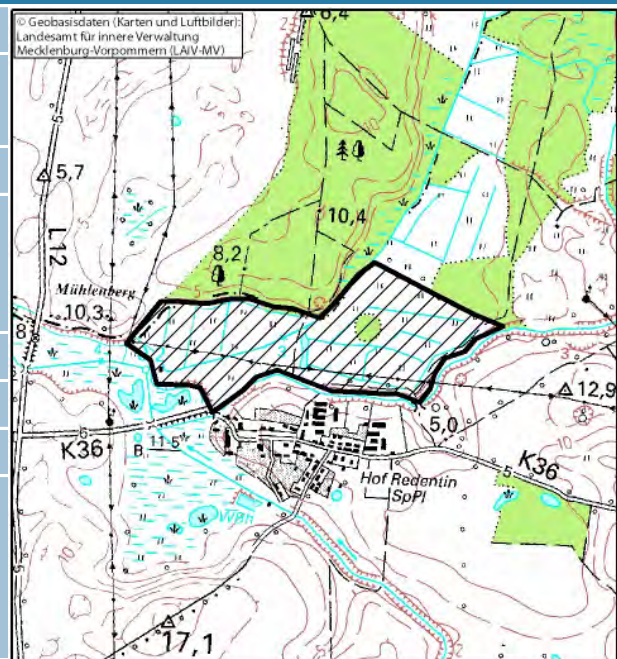
13,27 ha, im Landkreis Nordwest-mecklenburg,
nördlich des Ortes Hof Redentin

Laufzeit

2005 - 2008

Ergebnis:

Plangenehmigung vom 20.12.2006
Angepasste landwirtschaftliche Nutzung auf
13,27 ha



Renaturierung Polder Große Rosin

Projektumsetzung:

Landgesellschaft Mecklenburg-Vorpommern mbH

Fläche und Lage:

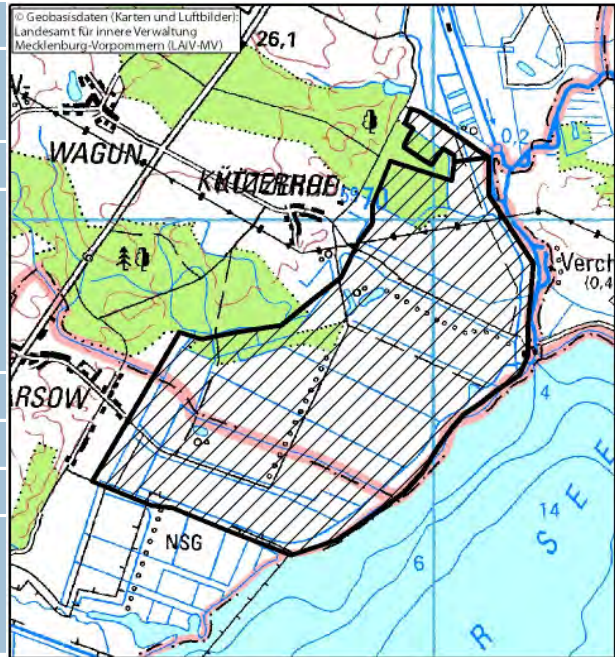
841,08 ha, im Landkreis Demmin, nordöstlich des Ortes Neukalen, unmittelbar am Kummerower See

Laufzeit

2005 - 2008

Ergebnis:

Planfeststellungsbeschluss vom 19.04.2005
Naturentwicklung auf 841,08 ha



Renaturierung Tessiner Moor

Projektumsetzung:

Stiftung „Biosphäre Schaalsee“

Fläche und Lage:

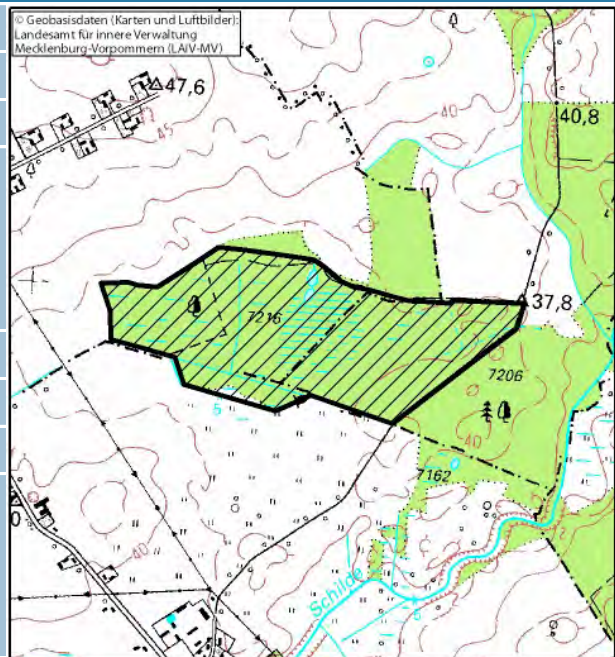
54,00 ha, im Landkreis Ludwigslust, südöstlich des Ortes Tessin

Laufzeit

2005 - 2008

Ergebnis:

Genehmigung Bodenordnungsverfahren (BOV) Schilde vom 17.02.2006
Naturentwicklung auf 54,00 ha



Renaturierung Polder Hutung

Projektumsetzung:

Landgesellschaft Mecklenburg-Vorpommern mbH

Fläche und Lage:

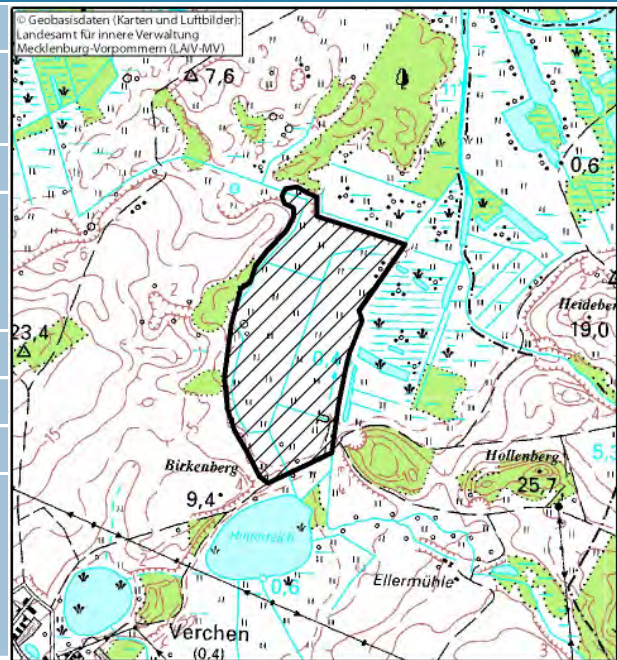
34,00 ha, im Landkreis Demmin, nördlich des Ortes Verchen

Laufzeit

2005 - 2008

Ergebnis:

Planfeststellungsbeschluss vom 11.09.2006
Angepasste landwirtschaftliche Nutzung auf 34,00 ha



Renaturierung Polder Verchen

Projektumsetzung:

Landgesellschaft Mecklenburg-Vorpommern mbH

Fläche und Lage:

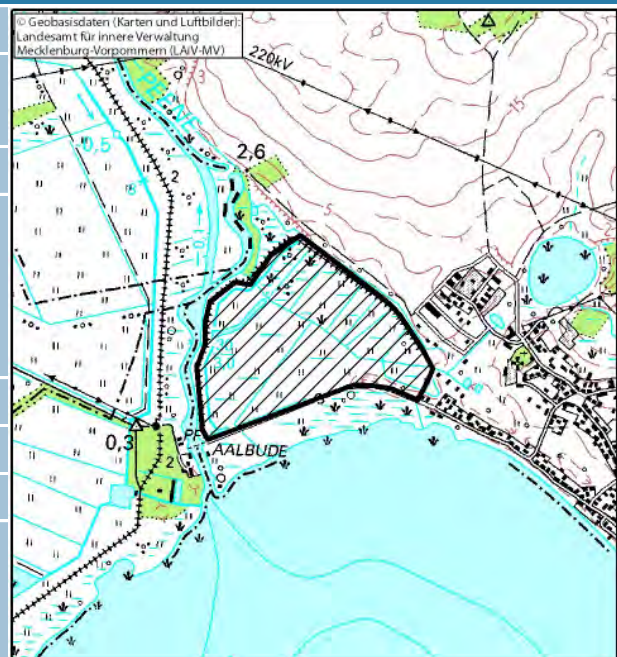
37,00 ha, im Landkreis Demmin, am Kummerower See zwischen der Peene und dem Ort Verchen

Laufzeit

2005 - 2008

Ergebnis:

Planfeststellungsbeschluss vom 11.09.2006
Angepasste landwirtschaftliche Nutzung auf 37,0 ha



Renaturierung Polder Anklam-West

Projektumsetzung:

Wasser- und Bodenverband
„Untere Peene“

Fläche und Lage:

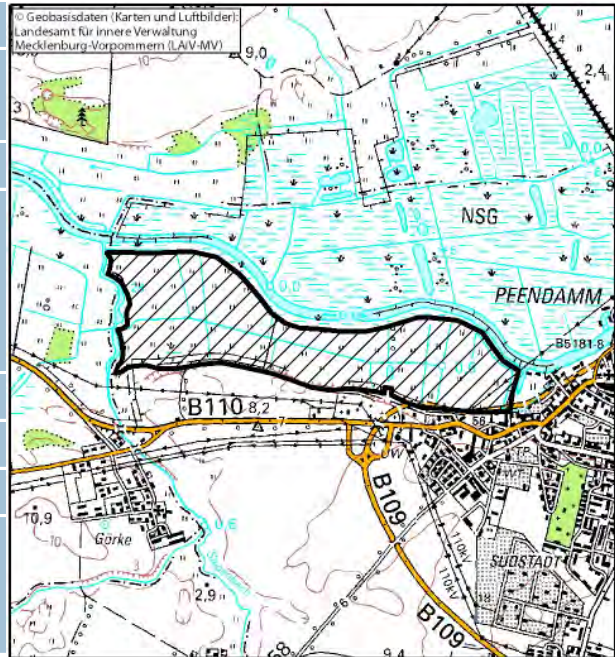
147,60 ha, im Landkreis Ostvorpommern, an der Peene westlich der Stadt Anklam

Laufzeit

2005

Ergebnis:

Planfeststellungsbeschluss vom 27.05.2005
Naturentwicklung auf 147,60 ha



Renaturierung Polder Schmalzgraben

Projektumsetzung:

Wasser- und Bodenverband
„Mittlere Peene“

Fläche und Lage:

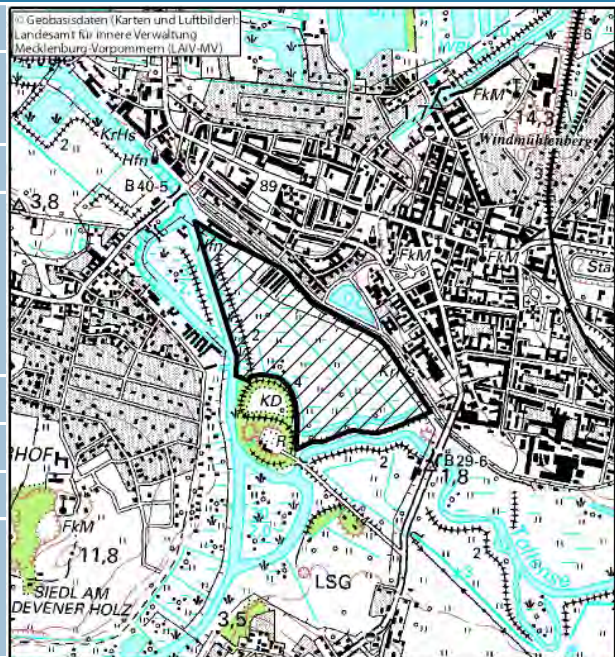
19,13 ha, im Landkreis Demmin, Polderfläche am Zusammenfluss von Tollense und Peene im Stadtgebiet von Demmin

Laufzeit

2005 - 2008

Ergebnis:

Planfeststellungsbeschluss vom 15.02.2008
Naturentwicklung auf 19,13 ha



Renaturierung Polder Görmin, Trissow und Jargenow

Projektumsetzung:

Wasser- und Bodenverband
„Mittlere Peene“

Fläche und Lage:

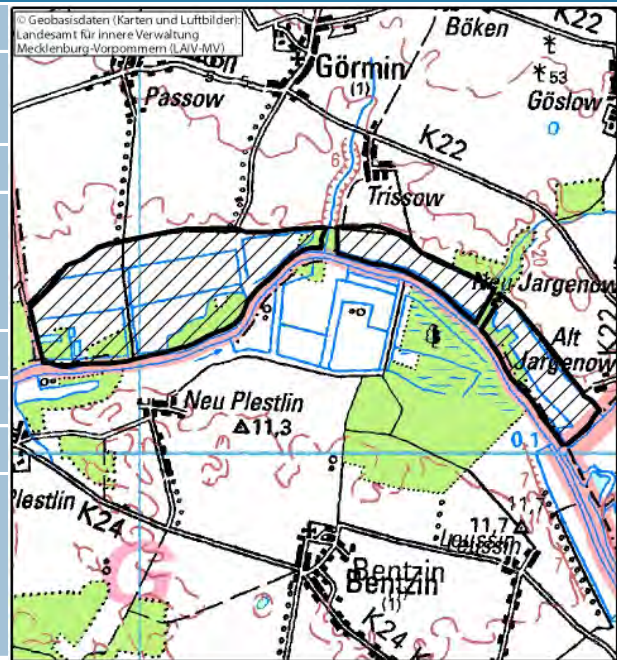
296,22 ha, im Landkreis Demmin, drei Teilflächen an der Peene südlich des Ortes Görmin

Laufzeit

2005 - 2008

Ergebnis:

Planfeststellungsbeschluss vom 13.12.2006
Naturentwicklung auf 296,22 ha



Renaturierung Polder Vorwerk

Projektumsetzung:

Wasser- und Bodenverband
„Mittlere Peene“

Fläche und Lage:

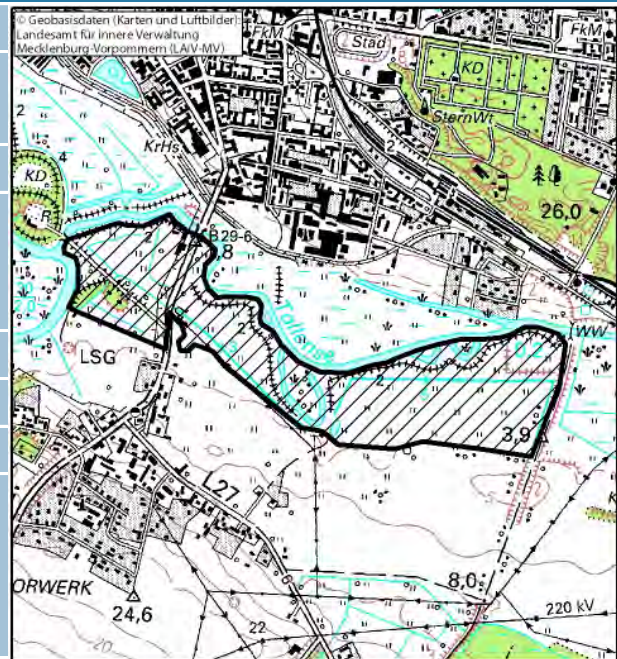
39,22 ha, im Landkreis Demmin, an der Tollense-
mündung im Stadtgebiet der Hansestadt
Demmin

Laufzeit

2005 - 2008

Ergebnis:

Vorzeitiger Baubeginn vom 30.06.2007 Planfest-
stellungsbeschluss vom 17.09.2007
Naturentwicklung auf 39,22 ha



Planung und Vorbereitung Renaturierung Pötenitzer Strandwiesen

Projektumsetzung:

Landschaftspflegeverein
Dummersdorfer Ufer e.V.

Fläche und Lage:

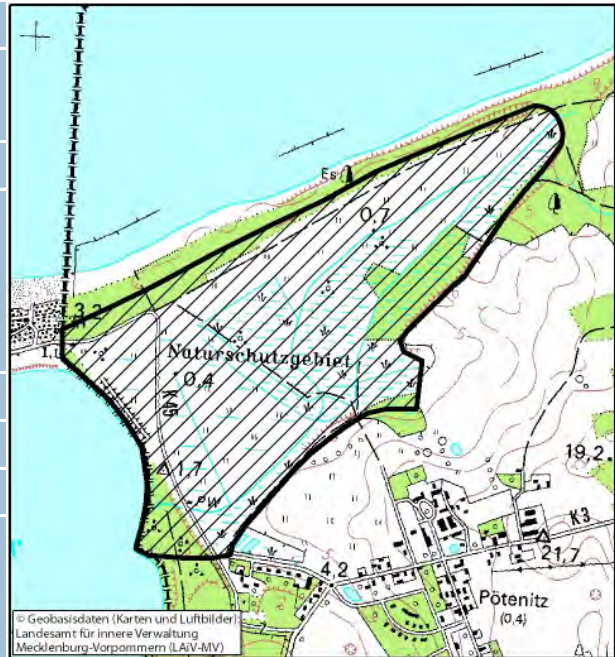
98,00 ha, im Nordwesten des Landkreises Nordwestmecklenburg, NW der Ortslage Pötenitz, unmittelbar an der Kreisstraße von Pötenitz zum Priwall

Laufzeit

2001 - 2006

Ergebnis:

Fertigstellung der Vorplanung und der Entwurfsplanung gemäß § 55 HOAI
Zustimmung zum Projekt zurückgezogen (Freiwilligkeitsprinzip)



Planung und Vorbereitung der wasserrechtlichen Zulassung der Renaturierung des Polders Kieve

Projektumsetzung:

Teilnehmergemeinschaft des Bodenordnungsverfahrens Kieve

Fläche und Lage:

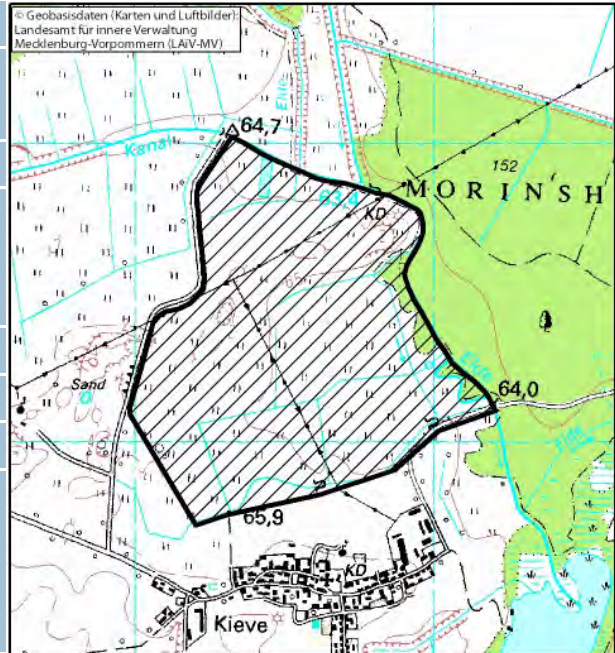
65,30 ha, im Süden des Landkreises Müritz, am Oberlauf der Elde, unmittelbar nördlich der Ortslage Kieve

Laufzeit

2001 - 2008

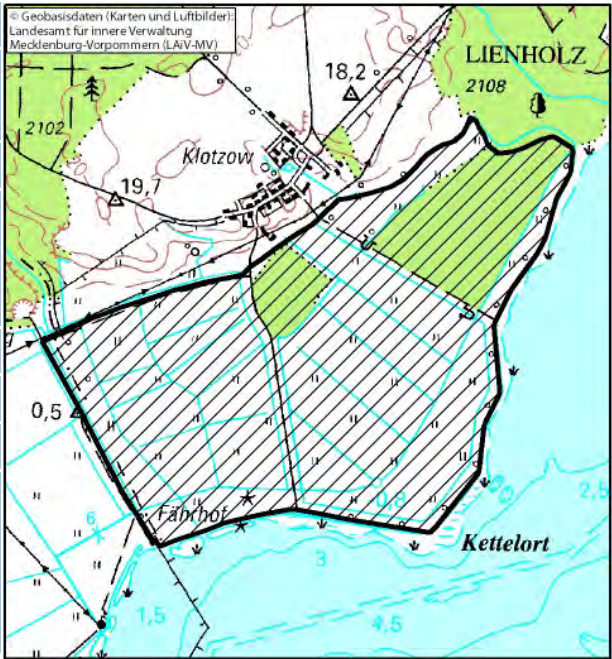
Ergebnis:

Planfeststellungsbeschluss vom 11.02.2008
Umsetzung aus zeitlichen Gründen in der Förderperiode nicht mehr möglich



Planung und Vorbereitung der Renaturierung Polder Klotzow

<i>Projektumsetzung:</i>
Landgesellschaft Mecklenburg-Vorpommern GmbH
<i>Fläche und Lage:</i>
270,00 ha, im Landkreis Ostvorpommern, östlich der Stadt Anklam
<i>Laufzeit</i>
2002 - 2007
<i>Ergebnis:</i>
Planfeststellungsbeschluss vom 21.05.2008 Umsetzung ab 2008 als Ausgleichsmaßnahme



Planung und Vorbereitung der wasserrechtlichen Zulassung der Renaturierung Unteres Recknitztal

<i>Projektumsetzung:</i>
Landgesellschaft Mecklenburg-Vorpommern GmbH
<i>Fläche und Lage:</i>
519,00 ha, im Landkreis Nordvorpommern, unteres Recknitztal zwischen den Städten Marlow und Ribnitz-Damgarten
<i>Laufzeit</i>
2002 - 2007
<i>Ergebnis:</i>
Planfeststellungsbeschluss vom 11.02.2008 Umsetzung aus zeitlichen Gründe in der Förderperiode nicht mehr möglich



Planung und Vorbereitung der Renaturierung Polder Wohlenberg

Projektumsetzung:

Landgesellschaft Mecklenburg-Vorpommern GmbH

Fläche und Lage:

70,00 ha, im Landkreis Nordwestmecklenburg, unmittelbar an der Wohlenberger Wiek, westlich der Hansestadt Wismar

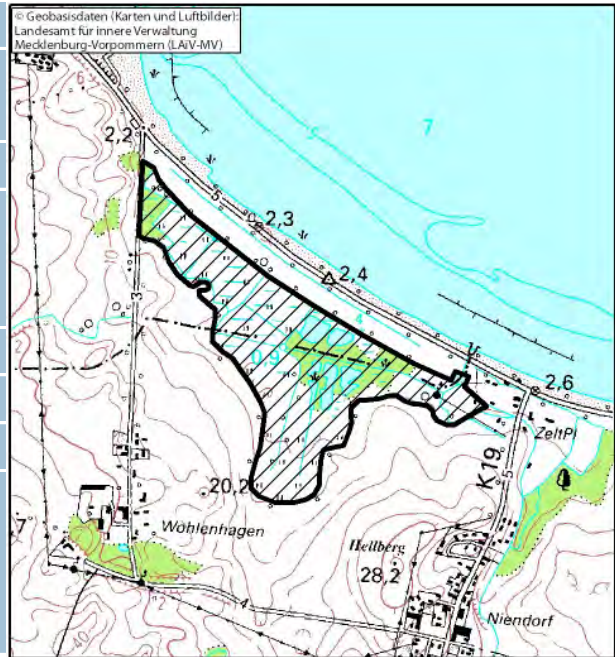
Laufzeit

2002 - 2007

Ergebnis:

Fertigstellung der Vorplanung und der Entwurfsplanung gemäß § 55 HOAI

Zustimmung zum Projekt zurückgezogen (Freiwilligkeitsprinzip)



Planung und Vorbereitung der Renaturierung und Wasserstands-anhebung Halbinsel Bresewitz

Projektumsetzung:

Gemeinde Pruchten

Fläche und Lage:

210,00 ha, im Landkreis Nordvorpommern, am Barther Bodden, nordöstlich der Stadt Barth

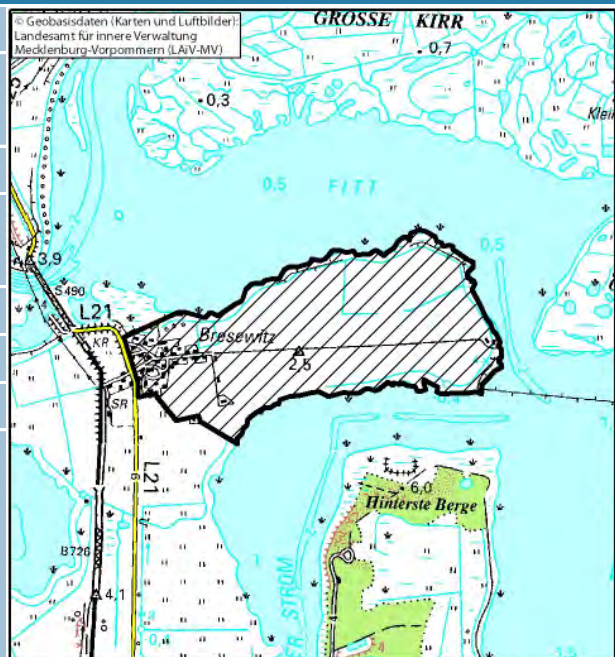
Laufzeit

2005 - 2008

Ergebnis:

Fertigstellung der Vorplanung und der Entwurfsplanung gemäß § 55 HOAI

Zustimmung zum Projekt zurückgezogen (Freiwilligkeitsprinzip)



Planung und Vorbereitung der wasserrechtlichen Zulassung der Renaturierung der Fischlandwiesen bei Wustrow

Projektumsetzung:

Landgesellschaft Mecklenburg-Vorpommern GmbH

Fläche und Lage:

280,00 ha, im Landkreis Nordvorpommern, unmittelbar am Saaler Bodden westlich des Ortes Wustrow

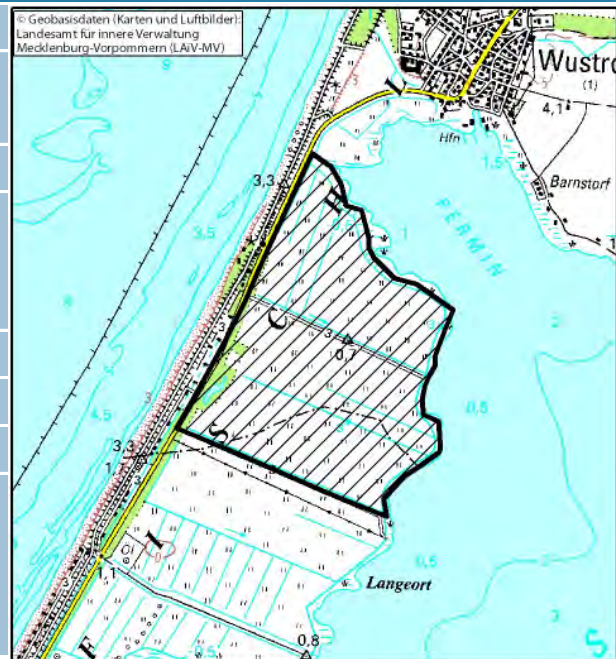
Laufzeit

2005 - 2008

Ergebnis:

Planfeststellung durch Vorhabensträger beantragt

Umsetzung in der Förderperiode nicht mehr möglich



Planung und Vorbereitung der Renaturierung Polder Loitz

Projektumsetzung:

Wasser- und Bodenverband „Mittlere Peene“

Fläche und Lage:

73,00 ha, im Landkreis Demmin, westlich der Stadt Loitz

Laufzeit

2005 - 2008

Ergebnis:

Fertigstellung der Vorplanung und der Entwurfsplanung gemäß § 55 HOAI

Zustimmung zum Projekt zurückgezogen (Freiwilligkeitsprinzip)

