





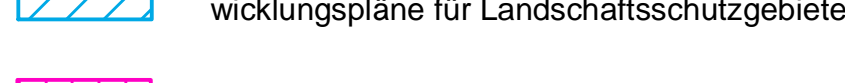
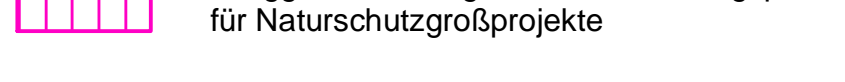
**Landschaftsplanverzeichnis  
Mecklenburg-Vorpommern**

21. Fassung

Teil D - Stand: August 2005 und September 2012

**Karte VII**  
Übersichtskarte der Pflege- und Entwicklungspläne für  
Naturschutzgebiete, Landschaftsschutzgebiete,  
geschützte Landschaftsbestandteile und Naturschutz-  
großprojekte in Mecklenburg-Vorpommern

Stand:  
Pflege- und Entwicklungspläne für Naturschutzgebiete,  
Landschaftsschutzgebiete und geschützte Landschafts-  
bestandteile (Stand: 01.08.2005)  
Pflege- und Entwicklungspläne für Naturschutzgroß-  
projekte (Stand: 31.12.2012)

-  fertiggestellte Pflege- und Ent-  
wicklungspläne für Naturschutzgebiete
-  fertiggestellte Teile von Pflege- und  
Entwicklungsplänen für Naturschutzgebiete
-  fertiggestellte Pflege- und Entwicklungspläne  
für Landschaftsschutzgebiete
-  in Bearbeitung befindliche Pflege- und Ent-  
wicklungspläne für Landschaftsschutzgebiete
-  fertiggestellte Pflege- und Entwicklungspläne  
für Naturschutzgroßprojekte
-  Pflege- und Entwicklungspläne für geschützte  
Landschaftsbestandteile

Aufbau der Ordnungsnummer:  
Kapitel/Planungsregion-laufende Nummer

Nähere Angaben zu den Plänen befinden sich im  
Textband des Landschaftsplanzeichnisses des  
Landes Mecklenburg-Vorpommern. Zum Aufsuchen  
der Pläne ist die Ordnungsnummer zu verwenden.

Maßstab 1:250.000

Topographie: UEK 250, Ausgabe 2015

© Geobasis-DE/M-V, CC-BY-SA 3.0



Landesamt für Umwelt,  
Naturschutz und Geologie

Landesamt für Umwelt, Naturschutz und Geologie  
Mecklenburg-Vorpommern (LUNG M-V)  
Abteilung Naturschutz und Naturparke  
Goldberger Straße 12  
18273 Güstrow  
Tel.: (03843) 777-234 Fax (03843) 777-9234

