


Landschaftsplanverzeichnis Mecklenburg-Vorpommern

21. Fassung

Teil C - Stand: Dezember 2018


Karte III
Übersichtskarte der Managementpläne für Gebiete von gemeinschaftlicher Bedeutung und Managementpläne für Europäische Vogelschutzgebiete der Planungsregion Westmecklenburg

Managementpläne für Gebiete von gemeinschaftlicher Bedeutung nach Artikel 4 der Fauna-Flora-Habitat-Richtlinie


 fertiggestellt (Erlass oder Bestätigung durch Ministerium für Landwirtschaft, Umwelt und Verbraucherschutz M-V)

 in Bearbeitung

Managementpläne für Europäische Vogelschutzgebiete gemäß Fachleitfaden „Managementplanung für Natura 2000-Gebiete in Mecklenburg-Vorpommern“ (Juni 2015)

 fertiggestellt (Bestätigung durch Ministerium für Landwirtschaft, Umwelt und Verbraucherschutz M-V)

 in Bearbeitung

 Grenze der Planungsregion Westmecklenburg (Stand: 04.09.2011)

Aufbau der Ordnungsnummer:
Kapitel/Planungsregion-laufende Nummer

Nähere Angaben zu den Plänen befinden sich im Textband des Landschaftsplanverzeichnis des Landes Mecklenburg-Vorpommern. Zum Aufsuchen der Pläne ist die Ordnungsnummer zu verwenden.

Maßstab 1:150.000

Topographie: UEK 250, Ausgabe 2015
© Geobasis-DE/M-V; CC-BY-SA 3.0



Landesamt für Umwelt,
Naturschutz und Geologie

Landesamt für Umwelt, Naturschutz und Geologie
Mecklenburg-Vorpommern (LUNG M-V)
Abteilung Naturschutz und Naturparke
Goldberger Straße 12
18273 Güstrow
Tel.: (03843) 777-234 Fax (03843) 777-9234