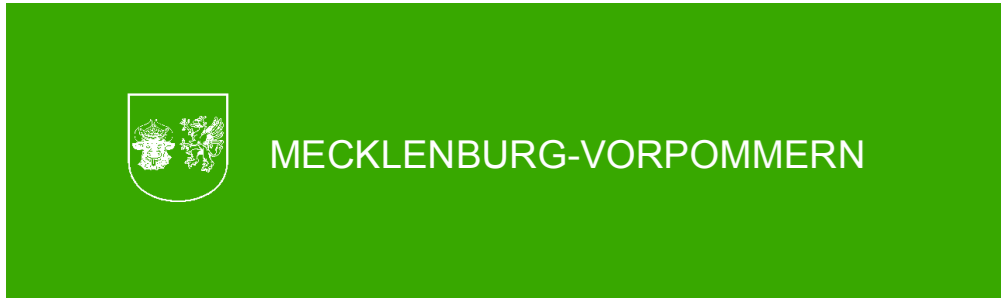
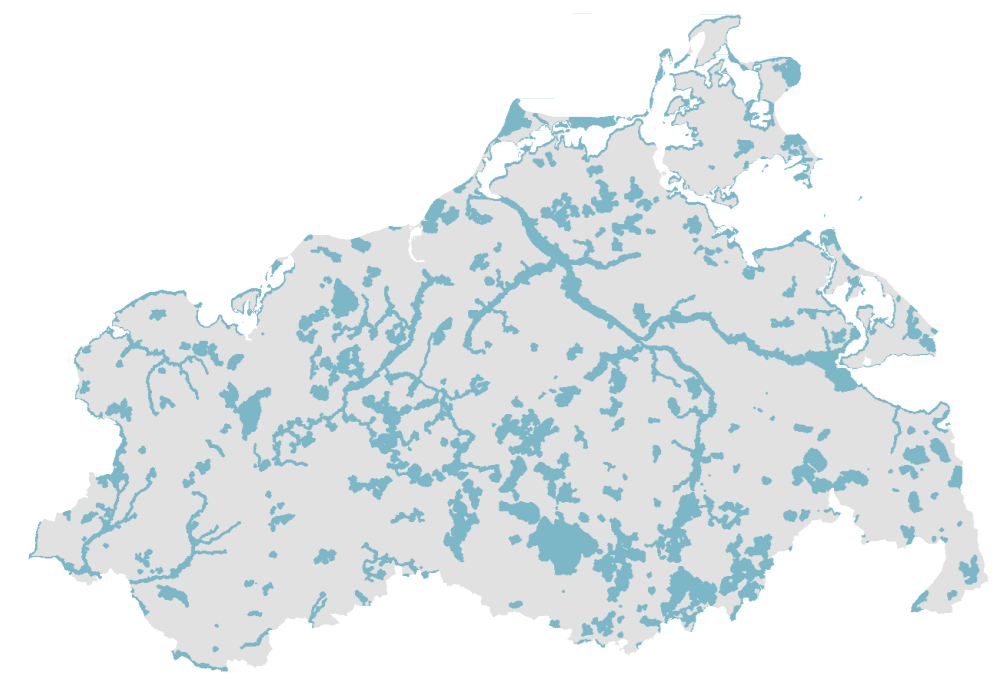



NATURA 2000 IN MECKLENBURG-VORPOMMERN
1 : 250 000

Erklärung zu Besonderen Schutzgebieten
(Gebiete gemeinschaftlicher Bedeutung)

Anlage 5 zur Natura 2000-Gebiete-Landes-
verordnung – Natura 2000-LVO M-V



 Gebiete gemeinschaftlicher Bedeutung
(Datensatz 2016)

Für Gebiete oder Gebietssteile, deren Größe weniger als 2 Hektar beträgt,
werden Punkte gesetzt, da die Flächen im Kartenmaßstab der Übersichtskarte
sonst nicht zu erkennen wären.



Herausgeber: Landesamt für Umwelt, Naturschutz und Geologie M-V
Landesamt für Umwelt, Naturschutz und Geologie M-V
Postfach 10 55 000, 17033 Schwerin
Telefon 03843 177-21, Telefax 03843 177-21 44 44
E-Mail: naturschutz@lv.mv.la-nd.de
Internet: www.la-nd.mv.de

Topografie: Datum: Besselmeridian 1:250 000, Ausgabe 2014
Geoidhöhe: 1990, Projektion: UTM
Koordinaten: UTM
© GeoBasis DE/V, CC-BY-SA 3.0

