




Erste Fortschreibung des Gutachtlichen Landschaftsrahmenplans

Vorpommern

Karte 15: Anforderung an den Verkehr - Fischotterdurchgängigkeit

Legende

Fischotterdurchgängigkeit von Gewässerquerungen im Straßennetz - Handlungsbedarf -

 Konfliktschwerpunkte Fischotterquerung
gemäß Karte III

 Fischottertotfunde an Straßen

Biotopverbundplanung (gemäß Karte II)

 Biotopverbund im engeren Sinne

 Biotopverbund im weiteren Sinne

 Siedlungsflächen


 Gewässer


 Autobahn

 Bundesstraße

 Landesstraße

 Kreisstraße

 Grenze der Planungsregion

 1 Seemeilen-Zone

Bearbeitung: UmweltPlan GmbH Stralsund, NL Güstrow

Quelle: LUNG M-V 2007b

