



# Erste Fortschreibung des Gutachtlichen Landschaftsrahmenplans Mittleres Mecklenburg/ Rostock






Karte 1: Naturräumliche Gliederung







## Legende

### Großlandschaften / Landschaftseinheiten:

- 0a0 Innere Seegewässer der Mecklenburger Bucht**
  - 0a00 Wismarbucht und Salzhaff
  - 0a01 Unterwarnowgebiet
- 0a1 Flachwasserzone (< 20 m) der äußeren Seegewässer der Mecklenburger Bucht**
  - 0a10 "Euphotische Zone"
  - 0a11 "Schwachlicht-Zone"
- 0a2 Lichtarme Tiefenzone (> 20 m) der äußeren Seegewässer der Mecklenburger Bucht**
  - 0a21 Bereiche mit temporärem Sauerstoffmangel
- 10 Nordwestliches Hügelland**
  - 102 Wismarer Land und Insel Poel
  - 103 Neubukower Becken mit Halbinsel Wustrow
  - 104 Kühlung
- 11 Unterwarnowgebiet**
  - 110 Häger Ort
  - 111 Toitenwinkel
  - 112 Rostock-Gelbensander Heide
- 20 Vorpommersche Lehmplatten**
  - 202 Grenztal und Peenetal
- 30 Warnow-Recknitz-Gebiet**
  - 300 Flach- und Hügelland um Warnow und Recknitz
  - 301 Warnow- und Recknitztal mit Güstrower und Bützower Becken
- 31 Oberes Peenegebiet**
  - 310 Kuppiges Peenegebiet mit Mecklenburger Schweiz
  - 311 Teterower und Malchiner Becken
- 40 Westmecklenburgische Seenlandschaft**
  - 403 Sternberger Seengebiet
- 41 Mecklenburger Großseenlandschaft**
  - 411 Krakower Seen- und Sandergebiet
  - 412 Großseenland mit Müritz-, Kölpin- und Fleesensee

### Landschaftszonen:

- |   |   |  |
|---|---|--|
|  | 0a Beltsee                                    | Grenze der<br>Landschaftszonen<br>Großlandschaften<br>Landschaftseinheiten |
|  | 1 Ostseeküstenland                            |  |
|  | 2 Vorpommersches Flachland                    |  |
|  | 3 Rückland der Mecklenburgischen Seenplatte   |  |
|  | 4 Höhenrücken und Mecklenburgische Seenplatte |  |

- |   |                           |   |              |
|---|---------------------------|---|--------------|
|  | Siedlungsflächen          |  | Autobahn     |
|  | Gewässer                  |  | Bundesstraße |
|  | Grenze der Planungsregion |  | Landesstraße |

Bearbeitung: UmweltPlan GmbH Stralsund, NL Güstrow  
 Quelle: Gutachtliches Landschaftsprogramm M-V (UM M-V 2003)

