

# Landesamt für Umwelt, Naturschutz und Geologie Mecklenburg-Vorpommern

## Verzeichnis der geowissenschaftlichen Produkte Ausgabe Januar 2023

### Inhalt

|       |  |    |
|-------|--|----|
| 1.    | Geowissenschaftliche Produkte  | 2  |
| 1.1.  | Geologische Karte von Mecklenburg-Vorpommern 1:500 000 .....                     | 2  |
| 1.2.  | Geotourismuskarte 1:200 000 (GTK200) .....                                       | 2  |
| 1.3.  | Geologische Übersichtskarte 1:200 000 (GÜK200).....                              | 3  |
| 1.4.  | Bodenübersichtskarte 1:200 000 (BÜK200).....                                     | 3  |
| 1.5.  | Karte der oberflächennahen Rohstoffe 1:200 000 (KOR200).....                     | 3  |
| 1.6.  | Übersichtskarte quartärer Bildungen 1:200 000 (ÜKQ200) .....                     | 4  |
| 1.7.  | Geologische Oberflächenkarte 1:100 000 (OK100).....                              | 4  |
| 1.8.  | Mittelmaßstäbige landwirtschaftliche Standortkartierung 1:100 000 (MMK100) ..... | 5  |
| 1.9.  | Geologische Karte von Mecklenburg-Vorpommern 1:50 000 (GK50).....                | 5  |
| 1.10. | Hydrogeologische Kartierung 1:50 000 (HK50).....                                 | 6  |
| 1.11. | Lithofazieskarte Quartär 1:50 000 (LKQ50) .....                                  | 8  |
| 1.12. | Geologische Karte Mecklenburg-Vorpommern 1:25 000 (GK25) .....                   | 10 |
| 1.13. | Bodenkarte Mecklenburg-Vorpommern 1:25 000.....                                  | 11 |
| 1.14. | Auswertungskarte der Bodenschätzung 1:10 000.....                                | 11 |
| 1.15. | Gefahrenhinweiskarte von M-V 1:10 000 .....                                      | 12 |
| 2.    | Hinweise zu den digitalen Produkten .....  | 12 |
| 3.    | Bezugsbedingungen .....  | 12 |
| 4.    | Anschriften / Kontakt.....   | 14 |
| 5.    | Blattübersichten.....  | 15 |

## 1. Geowissenschaftliche Produkte

### 1.1. Geologische Karte von Mecklenburg-Vorpommern 1:500 000

| Bezeichnung   | Auflage         | ISBN                                     | Druck                 | Plott  | CD(1)  |
|---|-----------------|--|-----------------------|--------|--------|
| Oberfläche  | 3.Aufl.<br>2010 | 3-9804117-0-2                            | 6,40 €                |        | 25,- € |
| Böden   | 2.Aufl.<br>2005 | 3-9804117-1-0                            | 6,40 €                |        | 25,- € |
| Präquartär und Quartärbasis **  | 2.Aufl.<br>2002 | 3-9804117-2-9                            | 6,40 €                |        | 25,- € |
| Strukturen im Untergrund nach oberflächengeophysikalischen Ergebnissen ** | 1.Aufl.<br>1997 | 3-9804117-3-7                            | 6,40 €**              |        | 25,- € |
| Oberflächennahe Rohstoffe   | 2.Aufl.<br>2007 | 3-9804117-4-5                            | 6,40 €                |        | 25,- € |
| Geotope und Geologische Sehenswürdigkeiten                                | 2.Aufl.<br>2003 | 3-9804117-5-3<br>mit<br>Erläuterungsheft | 6,40 €<br>+<br>6,40 € |        | 25,- € |
| Grundwasserfließgeschehen   | 2.Aufl.<br>1998 | 3-9804117-6-1                            | 6,40 €                |        | 25,- € |
| Geothermie***   | 1.Aufl.<br>2000 | 3-9804117-7-X                            | 6,40***               | 20,- € | 25,- € |
| Nutzhorizonte im Mittleren Buntsandstein                                  | 1.Aufl.<br>2011 | 978-3-808263-4-1                         | 6,40€                 |        | 25,- € |
| Nutzhorizonte des Rhät/Lias Aquiferkomplex.                               | 1.Aufl.<br>2009 | 978-3-808263-2-7                         | 6,40€                 |        | 25,- € |

Die Kartendrucke sind plano oder gefaltet lieferbar

\*\* Die Kartendrucke sind plano lieferbar

\*\*\* Die Kartendrucke sind gefaltet lieferbar

### 1.2. Geotourismuskarte 1:200 000 (GTK200)

Herausgeber: Landesamt für Umwelt, Naturschutz und Geologie Mecklenburg-Vorpommern  
Umweltministerium Mecklenburg-Vorpommern

| Bezeichnung  | Auflage         | ISBN          | Druck  |
|--|-----------------|---------------|--------|
| Geotourismuskarte der Region „Pomerania“                           | 1.Aufl.<br>2004 | 3-9804117-9-6 | 3,00 € |
| Geotouristische Karte „Geopark Mecklenburgische Eiszeitlandschaft“ | 1.Aufl.<br>2007 | 3-9804117-8-8 | 3,00 € |

### 1.3. Geologische Übersichtskarte 1:200 000 (GÜK200)

Herausgeber: Bundesanstalt für Geowissenschaften und Rohstoffe Hannover

| Bezeichnung            | Jahr |
|------------------------|------|
| CC 2326 Lübeck         | 1987 |
| CC 2334 Rostock        | 1998 |
| CC 2342 Stralsund      | 2001 |
| CC 3134 Wittenberge    | 2003 |
| CC 3142 Neubrandenburg | 2003 |
| CC 3150 Schwedt (Oder) | 2003 |
| CC 3126 Hamburg-Ost    | 1977 |

5

Vertrieb durch ILH (GeoCenter) Stuttgart (Adressenliste Seite 14)

Digital: <https://produktcenter.bgr.de>

### 1.4. Bodenübersichtskarte 1:200 000 (BÜK200)

Herausgeber: Bundesanstalt für Geowissenschaften und Rohstoffe Hannover

| Bezeichnung            | Jahr |
|------------------------|------|
| CC 2326 Lübeck         | 2001 |
| CC 3126 Hamburg-Ost    | 2005 |
| CC 2342 Stralsund      | 2006 |
| CC 2334 Rostock        | 2006 |
| CC 3134 Wittenberge    | 2011 |
| CC 3142 Neubrandenburg | 2008 |
| CC 3150 Schwedt (Oder) | 2008 |

[Blattübersicht Seite 15](#)

Vertrieb durch ILH (GeoCenter) Stuttgart (Adressenliste Seite 14)

Digital: <https://produktcenter.bgr.de>

### 1.5. Karte der oberflächennahen Rohstoffe 1:200 000 (KOR200)

Herausgeber: Bundesanstalt für Geowissenschaften und Rohstoffe Hannover

| Bezeichnung                                   | Jahr |
|---|------|
| CC 1542 Saßnitz<br>CC 2342 Stralsund          | 2000 |
| CC 2326 Lübeck                                | 1998 |
| CC 2334 Rostock                               | 1998 |
| CC 2350 Ueckermünde<br>CC 3150 Schwedt (Oder) | 2002 |
| CC 3126 Hamburg-Ost                           | 1996 |
| CC 3134 Wittenberge                           | 2002 |
| CC 3142 Neubrandenburg                        | 2002 |

[Blattübersicht Seite 15](#)

Vertrieb durch ILH (GeoCenter) Stuttgart (Adressenliste Seite 14)

Digital: <https://produktcenter.bgr.de>

## 1.6. Übersichtskarte quartärer Bildungen 1:200 000 (ÜKQ200)

Herausgeber: Geologischer Dienst Mecklenburg-Vorpommern

| Blatt | Bezeichnung                                     | Jahr | Druck   | Plott  | CD(1)   | CD(2)   |
|-------|---|------|---------|--------|---------|---------|
| 12/13 | Bad Doberan / Rostock                           | 1995 | 15,30 € | 25,- € | 25,00 € | 300,- € |
| 14    | Stralsund                                       | 1996 | 15,30 € | 25,- € | 25,00 € | 300,- € |
| 21/22 | Boizenburg / Schwerin                           | 2002 | 15,30 € | 25,- € | 25,00 € | 300,- € |
| 23    | Güstrow   | 1995 | 15,30 € | 25,- € | 25,00 € | 300,- € |
| 24/25 | Neubrandenburg / Torgelow                       | 2002 | 15,30 € | 25,- € | 25,00 € | 300,- € |
|       | Erläuterungen zur Karte der quartären Bildungen | 2003 |         |        |         |         |

[Blattübersicht Seite 15](#)

Die Kartendrucke sind plano oder gefaltet lieferbar

## 1.7. Geologische Oberflächenkarte 1:100 000 (OK100)

Herausgeber: Zentraler Geologischer Dienst Berlin  
Zentrales Geologisches Institut Berlin

| EBl.  | Bezeichnung                   | Jahr | Druck      | Plott  | CD(1)   | CD(2)   |
|-------|-------------------------------|------|------------|--------|---------|---------|
| 10    | Stralsund-Bergen-Barth        | 1957 | 10,- €     | 20,- € | 25,00 € | 300,- € |
| 19    | Schönberg                     | 1960 | 5,- €      | 20,- € | 25,00 € | 300,- € |
| 20    | Rostock-Wismar-Güstrow        | 1960 | vergriffen | 20,- € | 25,00 € | 300,- € |
| 21    | Demmin                        | 1970 | vergriffen | 20,- € | 25,00 € | 300,- € |
| 22    | Greifswald                    | 1969 | vergriffen | 20,- € | 25,00 € | 300,- € |
| 34/49 | Wittenburg-Hagenow-Dannenberg | 1960 | 10,- €     | 20,- € | 25,00 € | 300,- € |
| 35    | Schwerin                      | 1968 | vergriffen | 20,- € | 25,00 € | 300,- € |
| 36    | Neubrandenburg                | 1970 | vergriffen | 20,- € | 25,00 € | 300,- € |
| 37    | Prenzlau                      | 1968 | vergriffen | 20,- € | 25,00 € | 300,- € |

[Blattübersicht Seite 16](#)

Die Kartendrucke sind plano lieferbar

## 1.8. Mittelmaßstäbige landwirtschaftliche Standortkartierung 1:100 000 (MMK100)

Herausgeber: Akademie der Landwirtschaftswissenschaften der DDR

| Blatt | Bezeichnung       | Jahr | Farbdruck  | Konturen-<br>druck | Plott  | CD(3)<br>CD(1) | CD(2)   |
|-------|-------------------|------|------------|--------------------|--------|----------------|---------|
| 01    | Barth             | 1978 | 15,- €     | 10,00 €            | 20,- € | 10,- €         | 300,- € |
| 02    | Rügen             | 1978 | 15,- €     | 10,00 €            | 20,- € | 10,- €         | 300,- € |
| 03    | Klütz             | 1979 | 15,- €     | 10,00 €            | 20,- € | 10,- €         | 300,- € |
| 04    | Rostock           | 1979 | 15,- €     | 10,00 €            | 20,- € | 10,- €         | 300,- € |
| 05    | Ribnitz-Damgarten | 1979 | 15,- €     | 10,00 €            | 20,- € | 10,- €         | 300,- € |
| 06    | Greifswald        | 1978 | 15,- €     | 10,00 €            | 20,- € | 10,- €         | 300,- € |
| 07    | Usedom            | 1978 | 15,- €     | 10,00 €            | 20,- € | 10,- €         | 300,- € |
| 08    | Grevesmühlen      | 1979 | 15,- €     | 10,00 €            | 20,- € | 10,- €         | 300,- € |
| 09    | Schwerin          | 1979 | 15,- €     | 10,00 €            | 20,- € | 10,- €         | 300,- € |
| 10    | Waren             | 1979 | vergriffen | 10,00 €            | 20,- € | 10,- €         | 300,- € |
| 11    | Neubrandenburg    | 1978 | vergriffen | 10,00 €            | 20,- € | 10,- €         | 300,- € |
| 12    | Ueckermünde       | 1978 | 15,- €     | 10,00 €            | 20,- € | 10,- €         | 300,- € |
| 13    | Boizenburg        | 1979 | 15,- €     | 10,00 €            | 20,- € | 10,- €         | 300,- € |
| 14    | Parchim           | 1979 | vergriffen | 10,00 €            | 20,- € | 10,- €         | 300,- € |
| 15    | Wittstock         | 1979 | vergriffen | 10,00 €            | 20,- € | 10,- €         | 300,- € |
| 16    | Neustrelitz       | 1979 | vergriffen | 10,00 €            | 20,- € | 10,- €         | 300,- € |
| 17    | Brüssow           | 1976 | vergriffen | 10,00 €            | 20,- € | 10,- €         | 300,- € |

[Blattübersicht Seite 16](#)

Die Kartendrucke sind plano lieferbar

## 1.9. Geologische Karte von Mecklenburg-Vorpommern 1:50 000 (GK50)

Herausgeber: Landesamt für Umwelt, Naturschutz und Geologie Mecklenburg-Vorpommern

| Blatt | Bezeichnung       | Jahr | Plott  | CD(2)   |
|-------|-------------------|------|--------|---------|
| L1546 | Bergen auf Rügen  | 2013 | 25,- € | 300,- € |
| L1740 | Ribnitz-Damgarten | 2012 | 25,- € | 300,- € |
| L2540 | Malchow           | 2005 | 25,- € | 300,- € |
| L2542 | Waren (Müritz)    | 2005 | 25,- € | 300,- € |
| L2544 | Neubrandenburg    | 2003 | 25,- € | 300,- € |
| L2546 | Woldegk           | 2004 | 25,- € | 300,- € |
| L2548 | Pasewalk          | 2003 | 25,- € | 300,- € |
| L2550 | Brüssow           | 2004 | 25,- € | 300,- € |
| L2552 | Kreckow           | 2004 | 25,- € | 300,- € |
| L2740 | Röbel (Müritz)    | 2005 | 25,- € | 300,- € |
| L2742 | Mirow             | 2005 | 25,- € | 300,- € |
| L2744 | Neustrelitz       | 2003 | 25,- € | 300,- € |
| L2746 | Feldberg          | 2004 | 25,- € | 300,- € |
| L2750 | Penkun            | 2005 | 25,- € | 300,- € |
| L2752 | Gartz (Oder)      | 2005 | 25,- € | 300,- € |
| L2942 | Rheinsberg        | 2005 | 25,- € | 300,- € |
| L2944 | Gransee           | 2005 | 25,- € | 300,- € |

[Blattübersicht Seite 17](#)

## 1.10. Hydrogeologische Kartierung 1:50 000 (HK50)

Herausgeber: Zentrales Geologisches Institut Berlin

| Teilkarte | Bezeichnung  | Plott                 | CD(1)                 |
|-----------|--|-----------------------|-----------------------|
| K 1       | Hydrogeologische Grundkarte - Quartäre Grundwasserleiter                 | 25,- €                | 30,- € ) <sup>1</sup> |
| K 2.1     | Karte der hydrogeologischen Kennwerte (je Grundwasserleiter 1 Teilkarte) | 25,- € (je Teilkarte) | ) <sup>1</sup>        |
| K 2.2     | Karte der Hydroisohypsen   |                       | ) <sup>2</sup>        |
| K 4       | Karte der potentiellen Grundwassergefährdung                             | 25,- €                | ) <sup>1</sup>        |
| K 5       | Hydrogeologische Grundkarte – Tertiäre Grundwasserleiter                 | 25,- €                | ) <sup>1</sup>        |

)<sup>1</sup> auf der CD sind jeweils die Karten K1, K2.1 und K4 und falls vorhanden K5 enthalten

)<sup>2</sup> aktuelle Karten GW-Dynamik über LUNG Kartenportal nutzbar (Stand: 2016)

<https://www.umweltkarten.mv-regierung.de>

| Nr. | Blatt                        | Bezeichnung  | Jahr          | Anzahl der Karten |      |      |    |    |
|-----|------------------------------|--|---------------|-------------------|------|------|----|----|
|     |                              |  |               | K1                | K2.1 | K2.2 | K4 | K5 |
| 01  | 0108-4<br>0208-1/2           | Kap Arkona<br>Dranske/Wiek (SB22)                                    | 1983-<br>1984 | 1                 | 3    | 1    | 1  | -  |
| 02  | 0207-3/4                     | Barth/Groß Mohrdorf  | 1984          | 1                 | 5    | 1    | 1  | -  |
| 03  | 0208-3/4                     | Ramin/Bergen(Rügen)  | 1984          | 1                 | 3    |      | 1  | -  |
| 04  | 0209-1<br>0209-3/4<br>0309-1 | Saßnitz<br>Binz/Nordperd<br>Thiessow (SB1)                           | 1984          | 1                 | 3    | 1    | 1  | -  |
| 05  | 0206-4<br>0306-1/2           | Ostseebad Wustrow<br>Rostock-Warnemünde/<br>Ribnitz-Damgarten (SB21) | 1984          | 1                 | 5    | 1    | 1  | -  |
| 06  | 0307-1/2                     | Lüdershagen/Franzburg  | 1984          | 1                 | 5    | 1    | 1  | -  |
| 07  | 0308-1/2                     | Stralsund/Garz(Rügen)  | 1984          | 1                 | 4    | 1    | 1  | -  |
| 08  | 0305-2<br>0305-3/4           | Ostseebad Nienhagen<br>Ostseebad Kühlungsborn/<br>Bad Doberan        | 1984-<br>1987 | 1                 | 5    | 1    | 1  | 1  |
| 09  | 0306-3/4                     | Rostock/Tessin   | 1984          | 1                 | 5    | 1    | 1  | -  |
| 10  | 0307-3/4                     | Bad Sülze/Tribsees   | 1984          | 1                 | 6    | 1    | 1  | -  |
| 11  | 0308-3/4                     | Grimmen/Greifswald   | 1984          | 1                 | 5    | 1    | 1  | -  |
| 12  | 0309-1<br>0309-3/4           | Thiessow<br>Lubmin/Wolgast (SB2)                                     | 1984          | 1                 | 3    | 1    | 1  | -  |
| 13  | 0403-2<br>0403-4             | Schönberg<br>Carlow (SB19)   | 1984-<br>1987 | 1                 | 4    | 2    | 1  | 1  |

|    |                      |  |               |   |   |   |   |   |
|----|----------------------|--|---------------|---|---|---|---|---|
| 14 | 0304-3/4<br>0404-1/2 | Elmenhorst/Warnkenhagen<br>/Insel Poel<br>Grevesmühlen/ Wismar<br>(SB20) | 1983-<br>1987 | 1 | 4 | 1 | 1 | 1 |
| 15 | 0405-1/2             | Neukloster/Bützow  | 1983-<br>1987 | 1 | 4 | 1 | 1 | 1 |
| 16 | 0406-1/2             | Schwaan/Laage  | 1984-<br>1987 | 1 | 6 | 2 | 1 | 1 |
| 17 | 0407-1/2             | Gnoiën/Dargun  | 1984-<br>1987 | 1 | 5 | 1 | 1 | 1 |
| 18 | 0408-1/2             | Demmin/Jarmen  | 1983-<br>1984 | 1 | 4 | 1 | 1 | - |
| 19 | 0409-1/2             | Anklam/Usedom  | 1984-<br>1985 | 1 | 5 | 1 | 1 | - |
| 20 | 0310-3<br>0410-1     | Koserow<br>Seebad Ahlbeck (SB3)  | 1983-<br>1984 | 1 | 4 | 1 | 1 | - |
| 21 | 0404-3/4             | Gadebusch/Bad Kleinen  | 1984-<br>1987 | 1 | 4 | 1 | 1 | 1 |
| 22 | 0405-3/4             | Warin/Sternberg  | 1984-<br>1987 | 1 | 5 | 2 | 1 | 1 |
| 23 | 0406-3/4             | Güstrow/Hoppenrade   | 1984-<br>1987 | 1 | 6 | 1 | 1 | 1 |
| 24 | 0407-3/4             | Teterow/Malchin  | 1984-<br>1987 | 1 | 6 | 1 | 1 | - |
| 25 | 0408-3/4             | Altentreptow W/<br>Altentreptow O  | 1984-<br>1987 | 1 | 6 | 2 | 1 | 1 |
| 26 | 0409-3/4             | Friedland/Ducherow   | 1984-<br>1987 | 1 | 5 | 1 | 1 | 1 |
| 27 | 0410-3/4             | Ueckermünde/<br>Hopfenkamp   | 1983-<br>1984 | 1 | 3 | 1 | 1 | - |
| 28 | 0503-2<br>0603-2     | Lüttow/Neuhaus(Elbe)<br>(SB18)   | 1984-<br>1987 | 1 | 4 | 1 | 1 | 1 |
| 29 | 0504-1/2             | Wittenburg/Schwerin  | 1984-<br>1987 | 1 | 4 | 1 | 1 | 1 |
| 30 | 0505-1/2             | Crivitz/Mestlin  | 1983-<br>1987 | 1 | 5 | 1 | 1 | 1 |
| 31 | 0506-1/2             | Goldberg/Krakow a. See   | 1983-<br>1987 | 1 | 5 | 1 | 1 | 1 |
| 32 | 0507-1/2             | Waren/Faulenrost   | 1984-<br>1987 | 1 | 5 | 1 | 1 | 1 |
| 33 | 0508-1/2             | Penzlin/Neubrandenburg   | 1983-<br>1987 | 1 | 5 | 1 | 1 | 1 |
| 34 | 0509-1/2             | Strasburg/Pasewalk   | 1984-<br>1987 | 1 | 7 | 1 | 1 | 1 |
| 35 | 0510-1/2             | Torgelow/Hintersee   | 1983-<br>1984 | 1 | 5 | 1 | 1 | 1 |
| 36 | 0503-3/4             | Boizenburg(Elbe)/Vellahn   | 1984-<br>1987 | 1 | 3 | 1 | 1 | 1 |
| 37 | 0504-3/4             | Hagenow/Picher   | 1984-<br>1987 | 1 | 3 | 1 | 1 | 1 |
| 38 | 0505-3/4             | Neustadt-Glewe/<br>Parchim   | 1984-<br>1987 | 1 | 4 | 1 | 1 | 1 |

| Nr | Blatt              | Bezeichnung                       | Jahr      | Anzahl der Karten |      |      |    |    |
|----|--------------------|-----------------------------------|-----------|-------------------|------|------|----|----|
|    |                    |                                   |           | K1                | K2.1 | K2.2 | K4 | K5 |
| 39 | 0506-3/4           | Lübz/Plau                         | 1983-1987 | 1                 | 4    | 1    | 1  | 1  |
| 40 | 0507-3/4           | Röbel(Müritz)/Kratzeburg          | 1984-1987 | 1                 | 5    | 1    | 1  | 1  |
| 41 | 0508-3/4           | Neustrelitz/Burg Stargard         | 1983-1987 | 1                 | 7    | 1    | 1  | 1  |
| 42 | 0509-3/4           | Woldegk/Rollwitz                  | 1984-1987 | 1                 | 7    | 1    | 1  | 1  |
| 43 | 0510-3/4           | Löcknitz/Krackow                  | 1983-1987 | 1                 | 5    | 1    | 1  | 1  |
| 44 | 0604-1/2           | Lübtheen/Ludwigs lust             | 1984-1987 | 1                 | 3    | 1    | 1  | 1  |
| 45 | 0605-1/2           | Grabow/Marnitz                    | 1984-1987 | 1                 | 3    | 1    | 1  | 1  |
| 46 | 0606-1/2           | Putlitz/Freyenstein               | 1984-1987 | 1                 | 7    | 1    | 1  | 1  |
| 47 | 0607-1/2           | Wredenhagen/Mir ow                | 1983-1984 | 1                 | 6    | 1    | 1  | 1  |
| 48 | 0608-1/2           | Fürstenberg (Havel)/Lychen        | 1984-1987 | 1                 | 8    | 1    | 1  | 1  |
| 49 | 0609-1/2           | Boitzenburg(Ucker mark)/Prenzlau  | 1983-1987 | 1                 | 7    | 1    | 1  | 1  |
| 50 | 0610-1/2           | Penkun/Gartz                      | 1983-1987 | 1                 | 7    | 1    | 1  | 1  |
| 51 | 0604-4<br>0704-1/2 | Dömitz Salzwedel/Thielbeer (SB14) | 1984-1987 | 1                 | 4    | 1    | 1  | 1  |
| 52 | 0605-3/4           | Karstädt/Perleberg                | 1948-1987 | 1                 | 3    | 1    | 1  | 1  |

[Blattübersicht Seite 18](#)

### 1.11. Lithofazieskarte Quartär 1:50 000 (LKQ50)

Herausgeber: Zentrales Geologisches Institut Berlin  
Neubearbeitung: Geologischer Dienst Mecklenburg-Vorpommern

| Teilkarte | Bezeichnung   | Plott                          | CD(1)                |
|-----------|---|--------------------------------|----------------------|
| K 1       | Karte ohne Quartär mit Darstellung der Quartärbasis | 25,- €                         | 30,- €) <sup>2</sup> |
| K 2       | Horizontkarten                                      | 25,- €<br>(Plott je Teilkarte) | ) <sup>2</sup>       |
| K 3       | Geologische Schnitte                                | 4,50 €<br>(s/w)                | ) <sup>2</sup>       |

)<sup>2</sup> auf der CD sind jeweils die Karten K1 bis K3 enthalten



| Nr. | Blatt                | Bezeichnung                       | Jahr | Anzahl der Karten |    |    | Bemerkungen           |
|-----|----------------------|-----------------------------------|------|-------------------|----|----|-----------------------|
|     |                      |                                   |      | K1                | K2 | K3 |                       |
| 01  | 1066<br>1067<br>1165 | Hiddensee<br>Altenkirchen<br>Born | 1986 | 1                 | 4  | 1  |                       |
| 02  | 1166                 | Barth                             | 1980 | -                 | 5  | -  | teilw. neu bearbeitet |
| 03  | 1167                 | Bergen                            | 1975 | -                 | 5  | 1  |                       |
| 04  | 1068<br>1168         | Lohme<br>Saßnitz                  | 1981 | 1                 | 4  | 1  |                       |
| 05  | 1265                 | Ribnitz-Damgarten                 | 1972 | 1                 | 6  | -  |                       |
| 06  | 1266                 | Stralsund                         | 1980 | 1                 | 5  | -  | teilw. neu bearbeitet |
| 07  | 1267                 | Garz                              | 1981 | 1                 | 5  | 2  |                       |
| 08  | 1268                 | Göhren                            | 1983 | -                 | 5  | -  |                       |
| 09  | 1363                 | Dassow                            | 1974 | 1                 | 5  | -  |                       |
| 10  | 1264<br>1364         | Kühlungsborn<br>Bad Doberan       | 1973 | 1                 | 5  |    |                       |
| 11  | 1365                 | Rostock                           | 1971 | 1                 | 7  | -  | teilw. neu bearbeitet |
| 12  | 1366                 | Demmin                            | 1972 | 1                 | 7  | -  | teilw. neu bearbeitet |
| 13  | 1367                 | Greifswald                        | 1982 | 1                 | 5  | 1  |                       |
| 14  | 1368                 | Wolgast                           | 1985 | 1                 | 5  | 1  |                       |
| 15  | 1269<br>1369         | Greifswalder Oie<br>Ahlbeck       | 1983 | -                 | 5  | 1  |                       |
| 16  | 1462<br>1562         | Lüdersdorf<br>Greven-Granzin      | 1976 | 1                 | 5  | -  |                       |
| 17  | 1463                 | Grevesmühlen                      | 1976 | 1                 | 5  | -  |                       |
| 18  | 1464                 | Wismar                            | 1982 | 1                 | 6  | 2  |                       |
| 19  | 1465                 | Güstrow                           | 1982 | 1                 | 6  | 2  |                       |
| 20  | 1466                 | Teterow                           | 1986 | 1                 | 6  | 1  |                       |
| 21  | 1467                 | Altentreptow                      | 1972 | 1                 | 5  | 1  | teilw. neu bearbeitet |
| 22  | 1468                 | Anklam                            | 1984 | -                 | 5  | 1  |                       |
| 23  | 1469                 | Ueckermünde                       | 1975 | -                 | 5  | 1  |                       |
| 24  | 1563                 | Schwerin-West                     |      | 1                 | 5  | 2  | Autorenoriginal       |
| 25  | 1564                 | Schwerin-Ost                      |      | 1                 | 5  | 2  | Autorenoriginal       |
| 26  | 1565                 | Lübz                              | 1986 | 1                 | 6  | 1  |                       |
| 27  | 1566                 | Waren                             | 1988 | 1                 | 7  | 1  |                       |
| 28  | 1567                 | Neubrandenburg                    | 1976 | 1                 | 5  | 2  | teilw. neu bearbeitet |
| 29  | 1568                 | Friedland                         | 1983 | 1                 | 5  | 2  |                       |
| 30  | 1569                 | Pasewalk                          | 1982 | -                 | 5  | 1  |                       |
| 31  | 1662                 | Boizenburg                        | 1973 | 1                 | 4  | -  |                       |
| 32  | 1663                 | Hagenow                           | 1982 | 1                 | 4  | 3  | Autorenoriginal       |
| 33  | 1664                 | Parchim                           |      | 1                 | 5  | 2  |                       |
| 34  | 1665                 | Meyenburg                         | 1979 | 1                 | 5  | -  | teilw. neu bearbeitet |
| 35  | 1666                 | Neustrelitz                       | 1973 | 1                 | 6  | -  | teilw. neu bearbeitet |
| 36  | 1667                 | Feldberg                          | 1978 | -                 | 6  | 2  |                       |
| 37  | 1668                 | Prenzlau                          | 1979 | 1                 | 4  | 2  |                       |
| 38  | 1669                 | Brüssow                           | 1980 | 1                 | 6  | 1  |                       |
| 39  | 1763                 | Dömitz                            | 1973 | 1                 | 4  | -  |                       |
| 40  | 1764                 | Perleberg                         |      | 1                 | 4  | 3  | Autorenoriginal       |

[Blattübersicht Seite 18](#)

## 1.12. Geologische Karte Mecklenburg-Vorpommern 1:25 000 (GK25)

Die Geologische Karte von Mecklenburg-Vorpommern im M 1:25 000 liegt flächendeckend vor. Es handelt sich dabei um folgende Ausgaben:

1. Geologische Karte von Preußen und benachbarten deutschen Ländern  
Herausgeber: Preußische Geologische Landesanstalt (1924-1935)
2. Geologische Karte der DDR  
Herausgeber: Staatliche Geologische Kommission der DDR (1952-1953)
3. Handkolorierte Autorenoriginale der Übersichtskartierung 1:25 000  
[mit der Genauigkeit für den Maßstab 1:100 000]  
Bearbeitung: Geologischer Dienst Schwerin (1953-1961)  
VEB Geologische Erkundung Nord (1961-1976)
4. Geologische Karte von Mecklenburg-Vorpommern  
Herausgeber: Geologischer Dienst Mecklenburg-Vorpommern (ab 1996)

### Produkte der Ausgaben 1-3

| Bezeichnung                   | Plott  | CD(1)  |
|-------------------------------|--------|--------|
| Geologische Karte<br>1:25 000 | 25,- € | 25,- € |

### Produkte der Ausgabe 4

| Blatt         | Bezeichnung                                       | Jahr | Druck   | Plott | CD(1)  |
|---------------|---|------|---------|-------|--------|
| 1934/<br>2034 | Kaltenhof<br>Insel Poel                           | 2003 | 10,20 € |       | 25,- € |
| 2131          | Schönberg<br>(mit Beikarten und<br>Erläuterungen) | 1996 | 20,50 € |       | 25,- € |
| 2134          | Wismar  | 2004 | 10,20 € |       | 25,- € |
| 2431          | Zarrentin   | 1998 | 10,20 € |       | 25,- € |

[Blattübersicht TK25 Seite 19](#)

Die Kartendrucke sind plano oder gefaltet lieferbar

### 1.13. Bodenkarte Mecklenburg-Vorpommern 1:25 000

Herausgeber: Geologischer Dienst Mecklenburg-Vorpommern

| Blatt         | Bezeichnung               | Jahr | Druck                                     | Plott  | CD(1)  |
|---------------|---------------------------|------|---|--------|--------|
| 1934/<br>2034 | Kaltenhof /<br>Insel Poel | 2003 | 10,20 €                                   |        |        |
| 2131          | Schönberg                 | 1996 | ) <sup>3</sup><br><i>plano vergriffen</i> | 25,- € |        |
| 2431          | Zarrentin                 | 1998 | 10,20 €                                   |        | 25,- € |

[Blattübersicht TK25 Seite 19](#)

Die Kartendrucke sind plano oder gefaltet lieferbar

)<sup>3</sup> im Kartensatz zur Geologischen Karte 2131 Schönberg enthalten

### 1.14. Auswertungskarte der Bodenschätzung 1:10 000

Vom Bundesland Mecklenburg-Vorpommern liegen nahezu flächendeckend folgende Karten vor (Kopien von Autorenoriginalen):

- Klassenflächenkarten
- Hangneigungskarten

Das Kartenwerk ist auf der Basis der vergrößerten Topographie der TK 25 hergestellt (4 Teilkarten je TK25).

| Bezeichnung                  |  | CD(1)  |
|------------------------------|--|--------|
| Klassenflächenkarte 1:10 000 |  | 25,- € |
| Hangneigungskarte 1:10 000   |  |        |

[Blattübersicht TK25 Seite 19](#)

#### Hinweise:

- Die Vorlagenqualität ist sehr unterschiedlich. Es können Qualitätsmängel bei den Bilddateien auf der CD auftreten
- Auf der CD befinden sich jeweils 4 Teilkarten der TK25
- Die Kartenwerke haben sehr verschiedene Bearbeitungsstände und werden durch das LUNG M-V nicht mehr nachgepflegt, so dass die Aktualität nicht gewährleistet ist. Aktuelle Daten können über die Finanzbehörden der Landkreise bezogen werden.

### 1.15. Gefahrenhinweiskarte von M-V 1:10 000

Herausgeber: Landesamt für Umwelt, Naturschutz und Geologie Mecklenburg-Vorpommern

| Bezeichnung                          | Auflage      | Druck  |
|--------------------------------------|--------------|--------|
| Massenbewegungen auf Jasmund / Rügen | 2.Aufl. 2013 | 1,50 € |

Kartendruck ist plano oder gefaltet lieferbar

## 2. Hinweise zu den digitalen Produkten

| Datenträger | Inhalt  |
|-------------|---|
| CD(1)       | Gescannte Karte, georeferenzierte Karte (jeweils Rasterformat), Legende, teilweise Erläuterungen zum Kartenwerk |
| CD(2)       | Daten im Arc/Info-E00- oder ArcView-Shape-Format  |

## 3. Bezugsbedingungen

### Bestellung

Bestellungen für die aufgeführten Produkte sind schriftlich oder per E-Mail an das Archiv des Geologischen Dienstes im LUNG Mecklenburg-Vorpommern zu richten.

### Preise

Die angegebenen Preise sind Einzelpreise. Bei Kartendruck ist der Preis auch für den Wiederverkäufer bindend, gewerbliche Wiederverkäufer erhalten einen Rabatt von 25%. Versand- und Verpackungskosten werden zusätzlich in Rechnung gestellt.

Bei projektbezogenen Ausschnittskopien werden entsprechend Kostenverordnung für Amtshandlungen des Geologischen Dienstes im Landesamt für Umwelt, Naturschutz und Geologie Mecklenburg-Vorpommern (Geologie-Kostenverordnung – GeoKost VO M-V) vom 29.August 2017 (GVOBL M-V Nr. 10, S. 243) zusätzlich folgende Gebühren erhoben:

Gebühr für Zeitaufwand je angefangene halbe Stunde 31,85 € (mD) bzw. 39,35 € (gD).

**Durch diese Preisliste werden alle vorhergehenden ungültig.**

## **Versandbedingungen**

Der Versand erfolgt auf Kosten und Gefahr des Bestellers. Für verloren gegangene oder beschädigte Sendungen wird kein Ersatz geliefert. Beanstandungen wegen unrichtiger oder unvollständiger Lieferung können nur berücksichtigt werden, wenn sie innerhalb von 14 Tagen nach Empfang erhoben werden. Ordnungsgemäß gelieferte Sendungen werden weder umgetauscht noch zurückgenommen. Vom Besteller vorgeschriebene Lieferbedingungen können nicht anerkannt werden.

## **Zahlungsbedingungen**

Die Auslieferung erfolgt gegen Rechnung. Rechnungsanschrift ist grundsätzlich die Lieferanschrift. Bei Zahlungsverzug können Verzugszinsen und Mahngebühren erhoben werden. Das Eigentumsrecht an den gelieferten Produkten bleibt bis zur endgültigen Bezahlung vorbehalten.

## **Urheberrecht**

### **Analoge Produkte**

Die geowissenschaftlichen Karten sind durch das Urheberrecht geschützt. Vervielfältigungen, das Herstellen von Reproduktionen sowie die Speicherung in Datenverarbeitungsanlagen sind auch auszugsweise ohne ausdrückliche vorherige schriftliche Genehmigung des LUNG M-V nicht gestattet.

### **Digitale Produkte**

Digitale Daten werden nicht verkauft. Der Empfänger erwirbt bei der Abgabe der Daten kein Eigentum. Es wird dem Empfänger lediglich ein Dauernutzungsrecht eingeräumt. Urheberrechte und Copyright verbleiben beim LUNG. Vervielfältigungen der digitalen Daten sind nicht gestattet. Beim Ausdruck der Karteninhalte ist vom Nutzer der Hinweis auf die Quelle der Daten anzugeben.

Für die Nutzung digitaler Daten gelten folgende Bestimmungen:

- Die Daten dürfen nur für den internen Bereich verwendet werden. Die Weitergabe an Dritte ist nicht zulässig.
- Die Verwertung der Daten zum Zwecke des Aufbaus eines digitalen Datenbestandes mit der Absicht der kommerziellen Nutzung oder Veräußerung bedarf einer besonderen Genehmigung durch das LUNG.
- Es ist dafür Sorge zu tragen, dass Dritte keinen Zugriff auf die Daten nehmen können und Bedienstete die Daten weder für ihre eigenen Zwecke nutzen noch Dritten zugänglich machen.

Die Daten werden mit dem jeweils angegebenen Aktualitätsstand abgegeben. Für die Richtigkeit der Übertragung auf Datenträger übernimmt das LUNG keine Gewähr.

#### 4. Anschriften

##### **Landesamt für Umwelt, Naturschutz und Geologie Mecklenburg-Vorpommern**

Goldberger Str. 12 b, 18273 Güstrow  
Telefon: (0385) 588 64-0 . Fax -106  
E-Mail: [poststelle@lung.mv-regierung.de](mailto:poststelle@lung.mv-regierung.de)

##### **Vertrieb der Produkte**

Telefon: (0385) 58864-354 . Fax -9354  
E-Mail: [archiv@lung.mv-regierung.de](mailto:archiv@lung.mv-regierung.de)

##### **Amt für Geoinformation, Vermessungs- und Katasterwesen Mecklenburg-Vorpommern**

Lübecker Str. 289, 19059 Schwerin  
Telefon (Kartenvertrieb): (0385) 588-56266  
E-Mail: [Geodatenservice@laiv-mv.de](mailto:Geodatenservice@laiv-mv.de)

Bezug geologischer Karten

##### **Internationales Landkartenhaus GEOCENTER GmbH**

Schockenriedstr. 44, Postfach 800830, 70565 Stuttgart  
Telefon (Vertrieb): (0711) 78194670

##### **Geologische Landesämter der benachbarten Bundesländer**

- Landesamt für Landwirtschaft, Umwelt und ländliche Räume Schleswig-Holstein  
Abt. Geologie und Boden  
Hamburger Chaussee 25, 24220 Flintbek  
[www.schleswig-holstein.de/LLUR](http://www.schleswig-holstein.de/LLUR)
- Landesamt für Bergbau, Energie und Geologie Niedersachsen  
Stilleweg 2, 30655 Hannover  
<http://www.lbeg.niedersachsen.de>
- Landesamt für Geologie und Bergwesen Sachsen-Anhalt  
Köthener Str. 38, 06118 Halle  
<http://www.lagb.sachsen-anhalt.de>
- Landesamt für Bergbau, Geologie und Rohstoffe Brandenburg  
Inselstraße 26, 03046 Cottbus  
<http://www.lbgr.brandenburg.de>

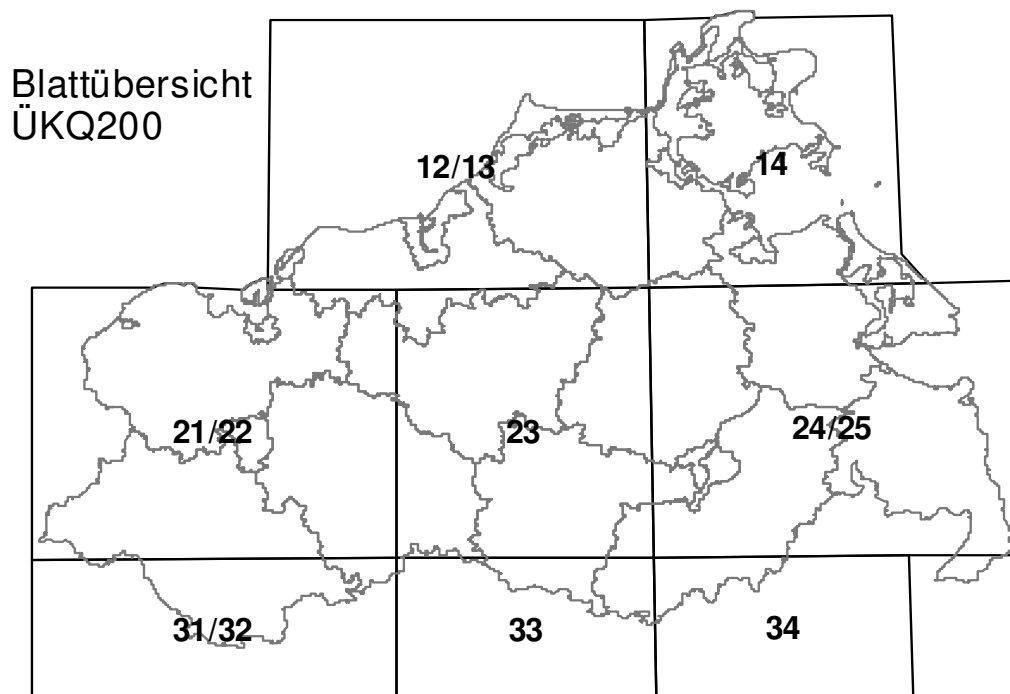
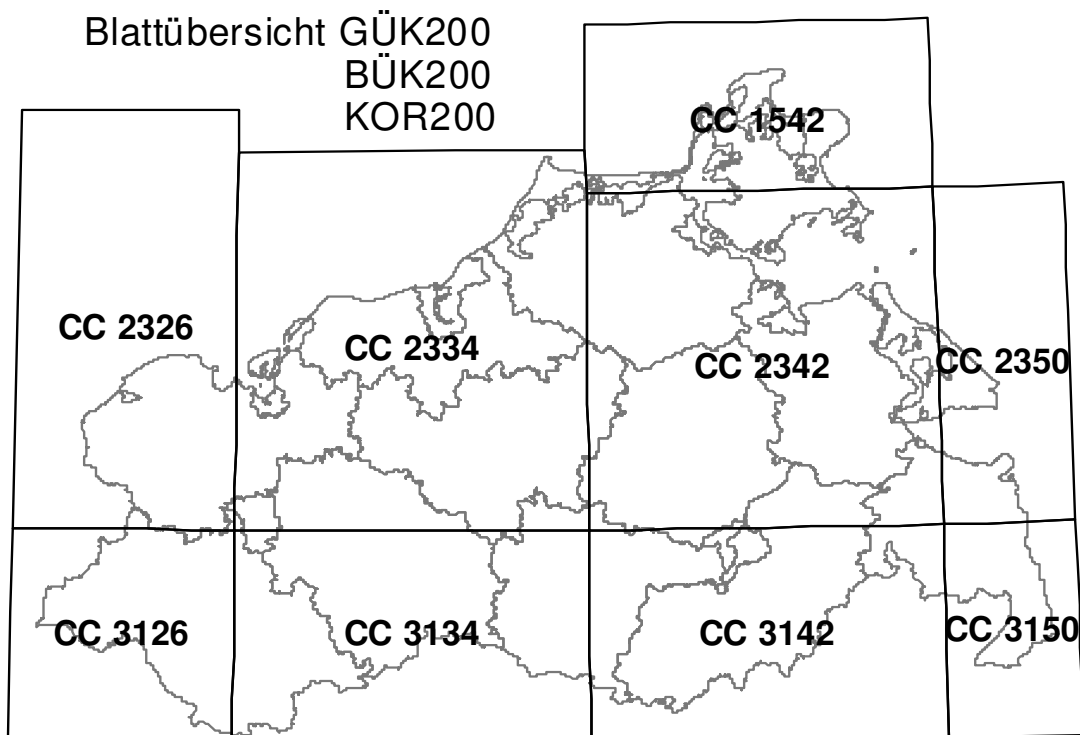
##### **Gemeinsamer Web-Auftritt der Staatlichen Geologischen Dienste Deutschlands**

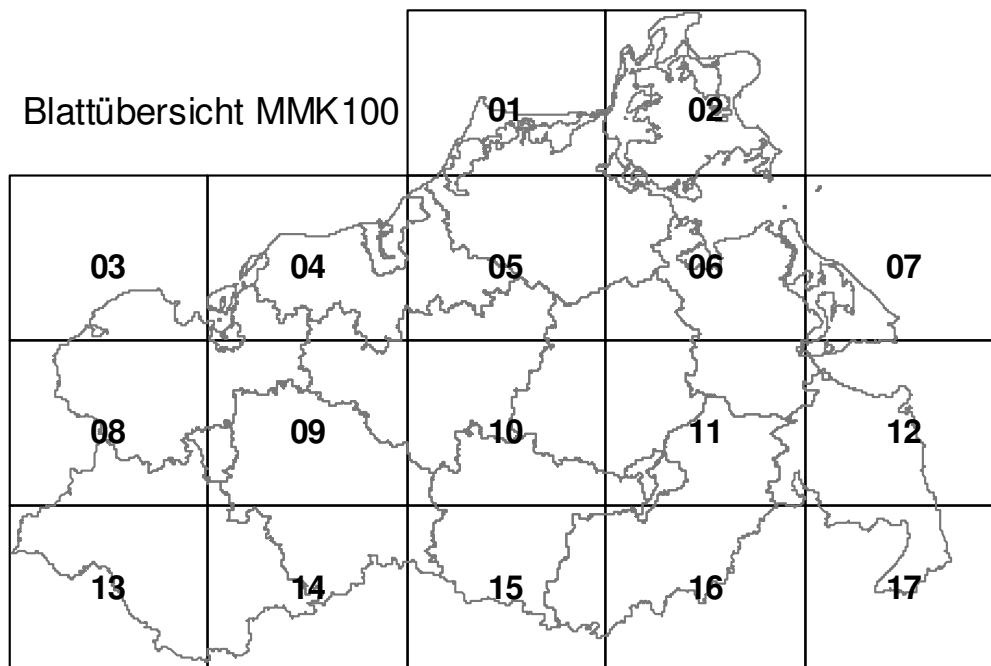
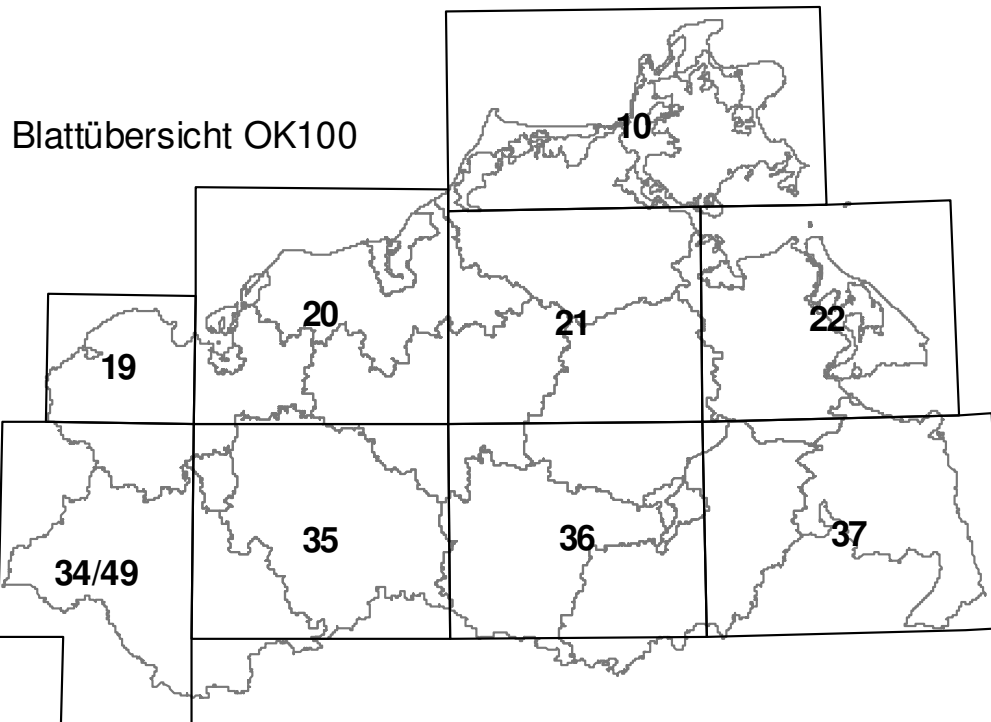
<http://www.infogeo.de>

##### **BGR-Produktcenter**

<https://produktcenter.bgr.de>

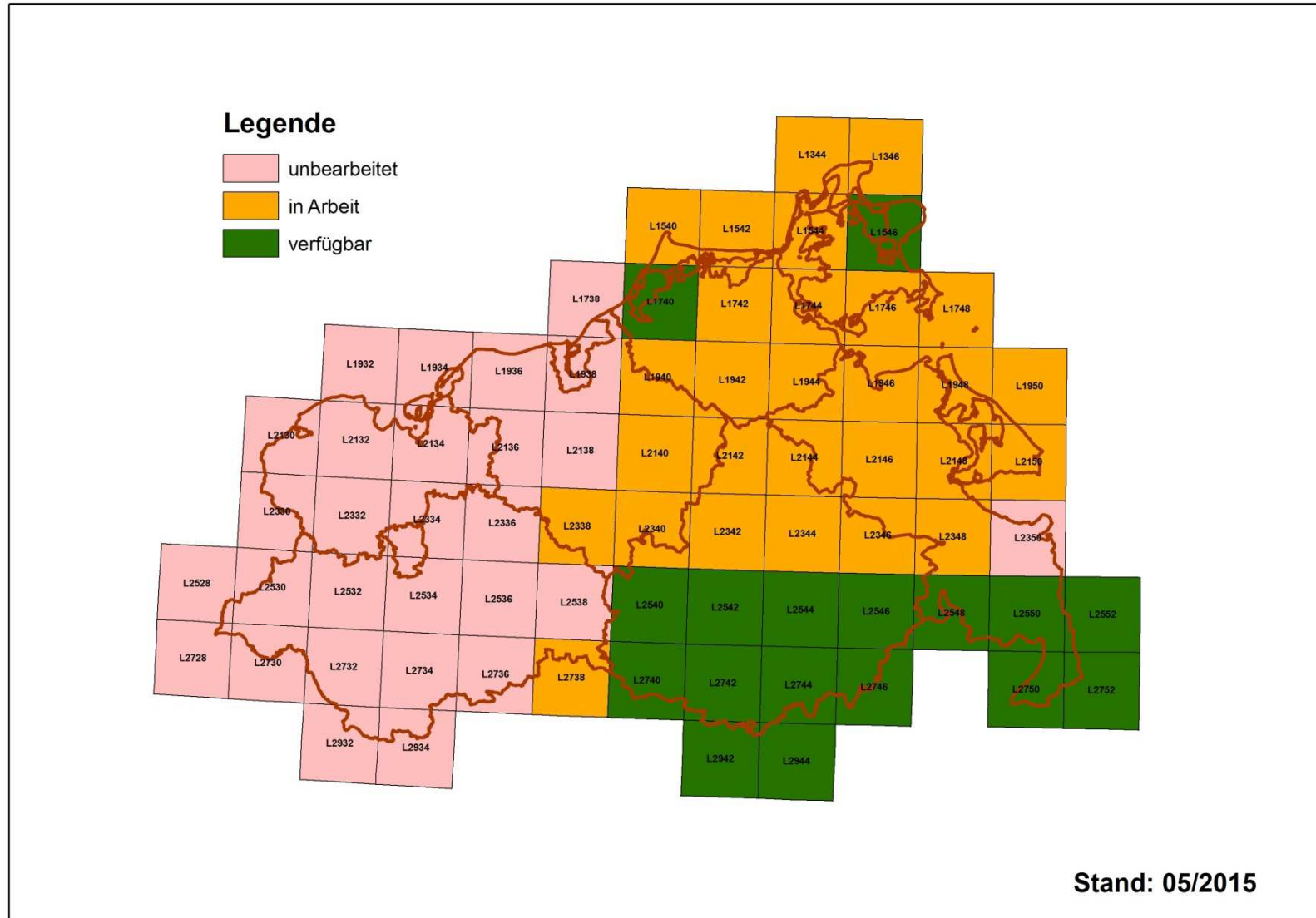
5. Blattübersichten



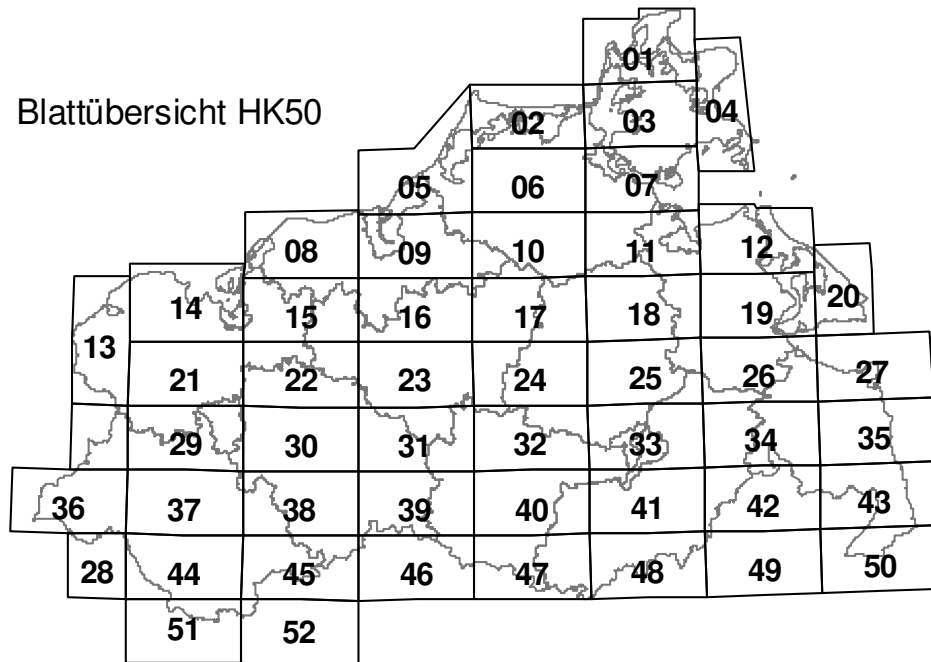




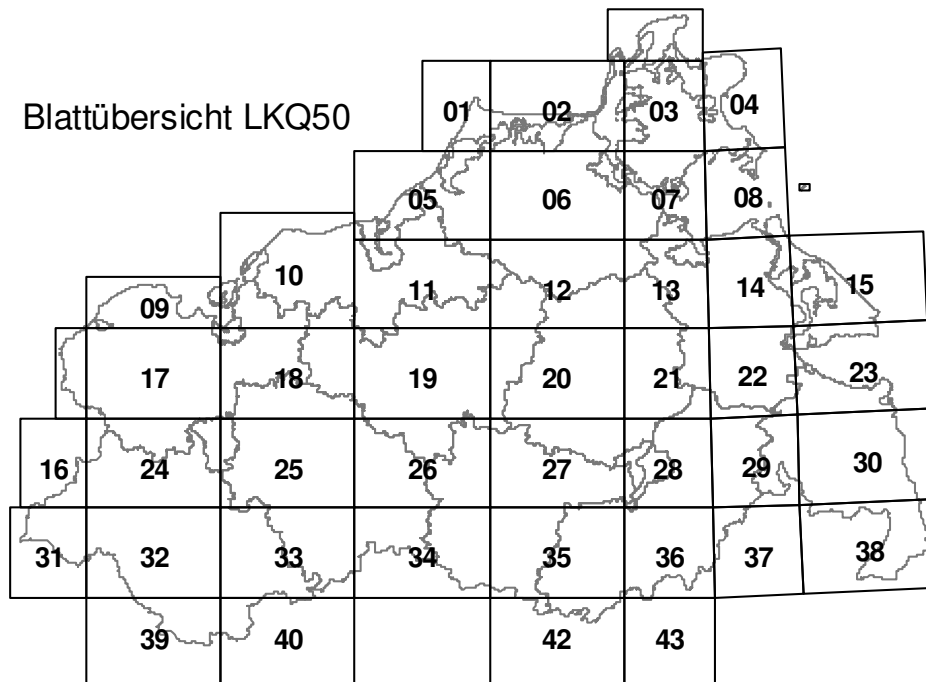
# Blattübersicht GK50



Blattübersicht HK50



Blattübersicht LKQ50



### Blattübersicht GK25

- 0 n. vorhanden
- 1 Preußen
- 2 DDR (gedruckt)
- 3 DDR (koloriert)
- 4 GD MV (ab 1990)

