



Anlage 3



Lärmschutzbereich Flugplatz Rostock-Laae (ETNL)

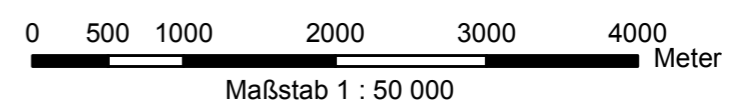
Übersichtskarte Nacht-Schutzzone

Begrenzungskurven
mit Nummern der Kurvenpunkte

-  Nacht-Schutzzone
-  Isolinie $L_{Aeq\text{ Nacht}} = 55\text{ dB(A)}$

Flächenfüllungen

-  Nacht-Schutzzone
-  Gebiet mit $L_{Aeq\text{ Nacht}} > 55\text{ dB(A)}$



Projektion: UTM Zone 33, Ellipsoid GRS80, Datum ETRS89
Kartengrundlage: DTK50 © GeoBasis-DE/M-V 2010

Stand: 03.07.2012

Landesamt für Umwelt,
Naturschutz und Geologie
Mecklenburg-Vorpommern

