


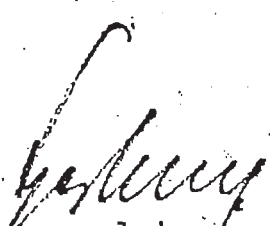
Bezirkstag Neubrandenburg




Beschluß-Nr.: 61/75
Datum: 08.01.1975

BESCHLUSS

Endgültige Unterschutzstellung von Naturschutz-
gebieten im Bezirk Neubrandenburg


S p e r l i n g
Vorsitzender des Rates
des Bezirkes


J a n s o n
Vorsitzender der Tagungs-
leitung der 15. Tagung des
Bezirkstages

In der Verfassung der DDR und im Landeskulturgesetz wurde der Schutz der Pflanzen- und Tierwelt und der landschaftlichen Schönheiten geregelt. Unser sozialistischer Staat trifft Maßnahmen, um wertvolle Landschaftsteile zum Wohle der Bürger zu erhalten und zu pflegen. Diese Naturreichtümer werden besonders in Naturschutzgebieten bewahrt.

Das Landeskulturgesetz regelt, daß von den Bezirkstagen Landschaften oder Landschaftsteile als Naturschutzgebiete festgelegt werden können, die sich durch eine wissenschaftlich und kulturell wertvolle natürliche Ausstattung auszeichnen oder seltene oder vom Aussterben bedrohte Pflanzen- und Tierarten aufweisen.

Der Rat des Bezirkes schlägt in Übereinstimmung mit den Räten der Kreise dem Bezirkstag vor, durch Beschluß die nachstehend aufgeführten, zunächst einstweilig gesicherten Landschaftsteile als Naturschutzgebiete zu bestätigen:

Lfd. Nr.	N a m e	Größe	K r e i s
1	Birkbuschwiesen	130 ha	Neubrandenburg
2	Gr. Schwerin m. Steinhorn	320 ha	Röbel
3	Gr. Kernbruch	25 ha	Templin
4	Mellensee, bei Lychen	50 ha	Templin
5	Rühloer Os	7 ha	Neubrandenburg
6	Landgrabenwiesen, bei Werder	100 ha	Altentreptow
7	Wumm- und Twernsee	123 ha	Neustrelitz
8	Barschmoor	30 ha	Waren
9	Reihersdorfer Seebruch	107 ha	Templin
10	Pankower Ort	110 ha	Neustrelitz
11	Zahrensee, bei Dabelow	10 ha	Neustrelitz
12	Comthureyer Berg	10 ha	Neustrelitz
13	Grundloser See, bei Ahrensberg	8 ha	Neustrelitz
14	Mümmelsee, bei Drewin	8 ha	Neustrelitz
15	Rotes Moor, bei Wesenberg	150 ha	Neustrelitz

Birkbuschwiesen

Gemarkung Trollenhagen

Flur 2

Flur 1

Flur 1

Gemarkung Podewall
Flur 2

NSG

Kreis Altenreptow
Gemarkung Lebbin

Flur 3

Flur 14

Gemarkung Woggersin

Flur 4

Naturschutzgebiet
<i>Birkbuschwiesen</i>
M. 1: 5000
Bez. <i>Nbgg</i> Kra. <i>Nbgg</i>
Gem. <i>Woggersin</i> Fl. <i>15</i>
MBL: <i>2348, 2445</i>
Größe ca. <i>130 ha</i>

Rat des Bezirkes Neubrandenburg
Bezirksnaturschutzverwaltung

Gemarkung Weitin
Flur 3

Gemarkung Zirzow
Flur 3

Vervielfältigung (auch einzelner Teile),
Vergrößerungen, Verkleinerungen sowie
Verbreitung, Ausfuhr und öffentl. Weiter-
verwendung ohne Genehmigung des Her-
stellers nach §§ 73 bis 81 des Gesetzes
über das Urheberrecht vom 13. Sept. 1965
nicht zulässig.

Flur 15

Gemarkung Neubrandenburg

Kreis Neubrandenburg

1:5000

Abzeichnung von der im Jahre 1949 entstandenen Lichtpause
nebst Ergänzungen.

Abteilung für Innere Angelegenheiten
Einheitskataster Neubrandenburg
Herausgegeben 1956